

A.0. POJASNILA K PREGLEDNICAM

Poglavje o površinskih vodah (A) sestavlja poleg uvodnih Pojasnil (A.0.) še osem podpoglavij s preglednicami. V njih so prikazani osnovni podatki in rezultati meritev na 156 vodomernih postajah, ki so leta 1999 delovale v mreži za površinske vode.

Razlage pojmov in okrajšav v preglednicah:

- **Št.**- tekoča številka vodomerne postaje.
- **Šifra** - šifra vodomerne postaje (po šifrantu Agencije Republike Slovenije za okolje).
- **Tip** - opremljenost postaje (**L** - limnigraf, **V** - vodomern).
- **Postaja** - ime kraja, kjer deluje vodomerna postaja. V kolikor se je mikrolokacija postaje spreminjala, je dodana rimska številka.
 - **Vodotok** - ime vodotoka, na katerem je vodomerna postaja.
 - **Kota "0"** - nadmorska višina kote "nulte" točke vodomera (v metrih nad gladino Jadranskega morja).
 - ---- - ni podatka.
 - **Suho** - v profilu vodomerne postaje ni pretoka.
 - **F** - površina porečja gorvodno od profila vodomerne postaje (vodozbirno zaledje) - v km². Pri postajah na Bohinjskem oziroma Blejskem jezeru je navedena površina pojezerja.
 - **Stac.** - stacionaža (v km). Oddaljenost profila vodomerne postaje od izliva vodotoka (lahko tudi od državne meje, izbranega ponora).
 - **Začetek opazovanj** - leto, v katerem se je na vodomerni postaji začelo opazovati (vsaj višine vodne gladine).
 - **Stran** - stran, na kateri so za vodomerno postajo navedeni podatki o vodostajih (**H**), pretokih (**Q**), temperaturi (**T**) ter o koncentracijah suspendiranega materiala in količinah transportiranega materiala (**K**).
 - **Hnk** - najnižji vodostaj v letu (mesecu) - konica.
 - **Hnp** - najnižji vodostaj v letu (mesecu) - dnevno povprečje.
 - **Hs** - srednji vodostaj v letu (mesecu).
 - **Hvp** - najvišji vodostaj v letu (mesecu) - dnevno povprečje.
 - **Hvk** - najvišji vodostaj v letu (mesecu) - konica.
 - **nHnk** - najnižji nizek vodostaj v obdobju - konica.
 - **nHnp** - najnižji nizek vodostaj v obdobju - dnevno povprečje.
 - **vHvp** - najvišji visok vodostaj v obdobju - dnevno povprečje.
 - **vHvk** - najvišji visok vodostaj v obdobju - konica.
 - **Qnk** - najmanjši pretok v letu oziroma mesecu - konica.
 - **Qnp** - najmanjši pretok v letu (mesecu) - dnevno povprečje.
 - **Qs** - srednji pretok v letu (mesecu).
 - **Qvp** - največji pretok v letu (mesecu) - dnevno povprečje.
 - **Qvk** - največji pretok v letu (mesecu) - konica.
 - **nQnk** - najmanjši nizek pretok v obdobju - konica.
 - **nQnp** - najmanjši nizek pretok v obdobju - dnevno povprečje.
 - **vQvp** - največji visok pretok v obdobju - dnevno povprečje.
 - **vQvk** - največji visok pretok v obdobju - konica.
 - **Qi** - i mesečni pretok, pretok, ki je zagotovljen i mesecev (i=0,1,2,...12).

Pojasnila k preglednicam

A.1. Seznam vodomernih postaj za površinske vode (l.1999)

V seznamu so navedene vodomerne postaje, ki so delovale v letu 1999. Urejene so po šifrah, kar pomeni, da si sledijo po povodjih in porečjih (Črnomorsko povodje: Pomurje, Podravje, Posavje; Jadransko povodje: Posočje, ostala porečja Jadranskega povodja) ter vodotokih. V okviru porečja so najprej navedene vodomerne postaje na glavnem vodotoku v smeri toka, sledijo postaje na pritokih, ki so prav tako razvrščeni glede na mesto izliva v glavno reko od njenega izvira proti izlivu. Od tega pravila odstopajo porečja Ljubljanice, Savinje in Krke, ki kot samostojna sledijo porečju Save. V njihovih okvirih si vodomerne postaje sledijo po enakem pravilu po toku navzdol.

V osnovna porečja so uvrščene tudi vodomerne postaje na kraških vodotokih, saj njihova hidrografska pripadnost večinoma ni sporna.

Pri Jadranskem povodju (brez porečja Soče) sledijo vodomernim postajam na Reki (Notranjska Reka) postaje na neposrednih pritokih Jadranskega morja, kakor si le ti sledijo od slovensko - italijanske do slovensko - hrvaške meje.

V seznam sta vključeni tudi vodomerni postaji na Blejskem in Bohinjskem jezeru.

Površina porečja (pojezerja) je določena na karti 1:25000. Pri kraških vodotokih so upoštevani rezultati sledenj podzemnih voda, na aluvialnih sedimentih pa hidroizohipse srednje gladine podzemne vode. V obeh primerih je podatek lahko sporen. V kolikor zaledja vodomerne postaje ni mogoče vsaj približno omejiti (obsežna conalna razvodja, kraške in ostale pretočitve - npr. pri v.p. Bistra, Vrhnika in Ljubija), podatka ne navajamo (opomba - **kras** ali ----).

Letnica pričetka opazovanj ne pomeni, da so v arhivu ARSO za postajo na voljo tudi podatki od tedaj pa do leta 1999. Delovanje nekaterih postaj je bilo prekinjeno, podatki so lahko izgubljeni ali pa so bili že objavljeni (npr. Jahrbuch des Hydrographischen Zentralbureaus pred letom 1918).

A.2. Mesečni in letni srednji vodostaji s konicami (l. 1999)

V preglednici so natisnjeni mesečni in letni srednji vodostaji (višine vodnih gladin) ter mesečne, letne in obdobjne zabeležene konice (skrajne vrednosti, ekstremi).

Na vodomernih postajah, ki so opremljene z limnigrafom (tip = **L**), so mesečne in letne vrednosti določene oziroma izračunane na osnovi neprekinjenega limnigrafskega zapisa (digitalizacija in obdelava limnigramov). **Nizek** vodostaj za mesec je **Hnk**, **srednji** vodostaj je **Hs**, **visok** vodostaj pa **Hvk**. Na vodomernih postajah, ki so opremljene z vodomero (tip = **V**) so mesečni in letni vodostaji določeni na osnovi vsakodnevnih opazovanj trenutnih vrednosti. **Nizek**, **srednji**, **visok** vodostaj so **Hnp**, **Hs** in **Hvp**.

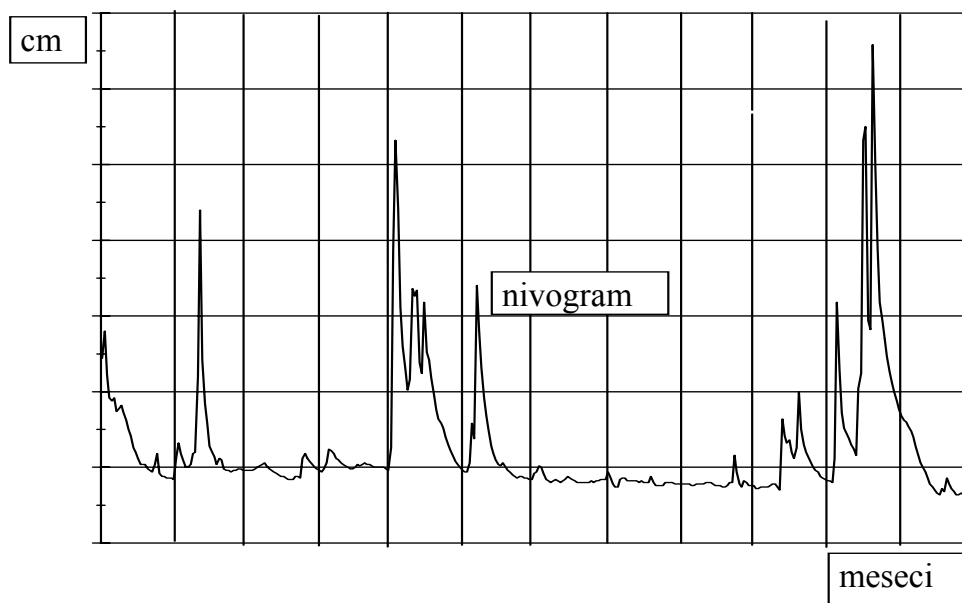
Letne vrednosti so izpisane posebej, konici pa sta opremljeni z datumom.

Zabeleženi konici v celotnem opazovanem obdobju sta na limnigrafskih postajah **nHnk** oziroma **vHvk**, na postajah z vodomerno letvijo pa **nHnp** oziroma **vHvp**.

A.3. Dnevni vodostaji z nivogramom (l. 1999)

Za izbrane postaje je v letopisu objavljena preglednica z dnevnimi vodostaji, mesečnimi in letnimi vrednostmi ter nivogramom. Podatki so rezultat obdelave limnigramov (vse izbrane vodomerne postaje so opremljene z limnigrafom). Dnevne vrednosti so srednji dnevni vodostaji. Iz njih so izračunani srednji mesečni in letni vodostaji (**Hs**). S skrajnimi vrednostmi (**Hnk**, **Hvk**) so navedeni v spodnjem delu preglednice.

V nivogramu je s srednjimi dnevnimi vrednostmi prikazano spreminjanje vodostajev preko leta.



A.4. Mesečni in letni srednji pretoki s konicami (l. 1999)

V preglednici so za večino vodomernih postaj, ki so delovale v letu 1999, natisnjeni mesečni in letni srednji pretoki ter mesečne, letne in obdobjne zabeležene konice. Pretoki se ne določajo za postaje, ki nimajo pretočne krivulje (postaje na jezerih), ali če le-ta ni določena pri vseh vodostajih (postaje, ki jih dosežejo vode ob zaježitvi).

Na vodomernih postajah, ki so opremljene z limnigrafom (tip = L), so mesečne in letne vrednosti določene oziroma izračunane na osnovi neprekinjenega limnigrafskega zapisa (digitalizacija in obdelava limnigrama) in ustreznih pretočnih krivulj. **Nizek** pretok za mesec je **Qnk**, **srednji** pretok je **Qs**, **visok** pretok pa **Qvk**. Na vodomernih postajah, ki so opremljene z vodomermom (tip = V), so mesečni in letni pretoki določeni na osnovi vsakodnevnih opazovanj trenutnih vodostajev. **Nizek**, **srednji**, **visok** pretok so **Qnp**, **Qs** in **Qvp**.

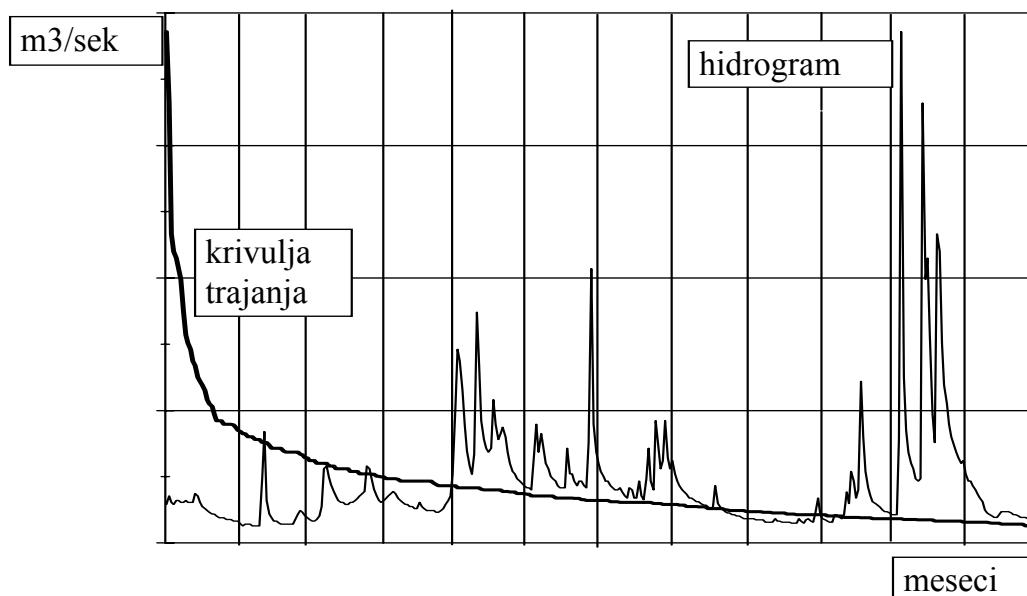
Letne vrednosti so izpisane posebej, konici pa sta opremljeni z datumom.

Zabeleženi ekstremi v celotnem opazovanem obdobju so na limnigrafskih postajah **nQnk** oziroma **vQvk**, na postajah z vodomerno letvijo pa **nQnp** oziroma **vQvp**. Pri vodomerni postaji Borl veljata navedeni skrajni vrednosti za obdobje 1961 - 81. Leta 1981 so bila opazovanja za osem let prekinjena, novi podatki (l. 1989 in 1990) pa, zaradi delovanja HE Formin, niso primerljivi s starimi.

A.5. Dnevni pretoki s hidrogramom in krivuljo trajanja (l. 1999)

Za izbrane postaje je v letopisu objavljena preglednica z dnevnimi pretoki, mesečnimi in letnimi vrednostmi ter hidrogram s krivuljo trajanja. Podatki so rezultat obdelave limnigramov (vse izbrane vodomerne postaje so opremljene z limnigrafi). Dnevne vrednosti so srednji dnevni pretoki, ki so določeni na osnovi srednjega dnevnega vodostaja (Hs) in ustrezne pretočne krivulje. Iz njih so izračunani srednji mesečni in letni pretoki (**Qs**), ki so skupaj s skrajnimi vrednostmi (**Qnk**, **Qvk**) natisnjeni v spodnjem delu preglednice.

V hidrogramu je s srednjimi dnevnimi vrednostmi prikazano spreminjanje pretoka v letu. Izrisana je tudi krivulja trajanja. Pod grafom so izpisani značilni pretoki po trajanju (Q_0 , Q_3 ...). Izvedeni so iz srednjih dnevnih vrednosti.



A.6. Mesečne in letne srednje temperature vode s konicami (l. 1999)

V preglednici so prikazane mesečne in letne srednje vrednosti ter konice za vodomerne postaje za katere je zabeležena temperatura vode. Opazovalci jo merijo enkrat dnevno z živosrebrnim vodnim termometrom. Iz odčitanih vrednosti so določene maksimalne in minimalne ter izračunane povprečne mesečne in letne temperature vode. Letni ekstremni temperaturi (minimum in maksimum) sta določeni z datumom.

A.7. Mesečne in letne srednje koncentracije suspendiranega materiala s konicami (l. 1999)

Transport suspendiranega materiala je bil l. 1999 merjen na štirih vodomernih postajah. Vzorce za določanje koncentracije zajemajo enkrat dnevno. Na osnovi laboratorijsko določenih koncentracij v vzorcih in večkratnih profilnih meritev se določa srednja dnevna koncentracija suspendiranega materiala. Iz dnevni vrednosti se računajo povprečne mesečne in letne koncentracije.

A.8. Mesečne in letne srednje količine transportiranega materiala s konicami (l. 1999)

V preglednici so natisnjene mesečne in letne količine transportiranega materiala. Izračunane so iz dnevni vrednosti, le-te pa iz podatkov o srednjih dnevni koncentracijah suspendiranega materiala in o srednjih dnevni pretokih.

A.1. Seznam vodomernih postaj za površinske vode (I. 1999)

Št.	Šifra	Postaja	Tip	Vodotok	Stac. km	F km2	Kota "0" m n.m.	Začetek opazovani	Stran			
									H	Q	T	K
POREČJE MURE												
1	1060	GORNJA RADGONA I * #	L	MURA	106.63	10197*	202.338	1945	21	49	77	81, 82
2	1070	PETANJCI	L	MURA	100.47	10391.44	193.763	1955	21	49		
3	1100	CANKOVA	V	KUČNICA	8.90	30.40	206.143	1961	21	49		
4	1140	PRISTAVA I *	L	ŠČAVNICA	5.78	272.54	169.768	1973	21	49	77	
5	1165	NUSKOVA	L	LEDAVA	64.60	56.57	232.149	1992	21	49		
6	1220	POLANA I	L	LEDAVA	44.33	208.21	191.399	1961	21	49	77	
7	1260	ČENTIBA *	L	LEDAVA	11.52	856.70	154.670	1969	21	49		
8	1300	MARTJANCI	L	MARTJANSKI POTOK	4.16	28.11	189.340	1970	21	49		
9	1310	KOBILJE	L	KOBILJSKI POTOK	17.85	48.66	183.810	1973	21	49		
10	1335	SREDIŠČE	V	IVANJŠEVSKI POTOK	1.20	8.24	----	1985	21	49		
11	1350	HODOŠ	L	VELIKA KRKA	1.37	105.12	225.385	1959	21	49		
POREČJE DRAVE												
12	2150	BORL #	L	DRAVA	27.25	14661.50	201.486	1894	21	49		
13	2220	ČRNA	L	MEŽA	29.00	94.77	573.416	1970	21	49		
14	2250	OTIŠKI VRH I *	L	MEŽA	1.35	550.89	333.966	1954	21	49		
15	2370	DOVŽE I	L	MISLINJA	19.19	72.29	517.389	1970	22	50		
16	2390	OTIŠKI VRH I	L	MISLINJA	1.68	230.89	344.735	1972	22	50	77	
17	2420	STARI TRG I	V	SUHADOLNICA	1.68	59.21	404.853	1980	22	50		
18	2430	MUTA	L	BISTRICA	0.65	146.55	326.116	1954	22	50		
19	2530	RUTA	L	RADOLJNA	0.54	74.14	298.945	1972	22	50		
20	2600	ZREČE	L	DRAVINJA	63.70	41.43	305.723	1973	22	50		
21	2620	LOČE	L	DRAVINJA	48.85	175.07	276.471	1954	22	50		
22	2640	MAKOLE	L	DRAVINJA	30.60	301.52	244.010	1973	22	50		
23	2650	VIDEM I *	L	DRAVINJA	4.38	763.75	210.044	1971	22	50	77	
24	2670	DRAŽA VAS	L	OPLONICA	0.40	85.53	276.049	1973	22	50		
25	2720	PODLEHNIK	L	ROGATNICA	3.87	57.20	223.449	1975	22	50		
26	2754	TRŽEC	L	POLSKAVA	0.78	188.27	214.315	1923	22	50		
27	2830	RANCA	L	PESNICA	50.87	83.80	250.270	1954	22	50		
28	2880	GOČOVA	L	PESNICA	32.42	281.14	225.233	1970	22	50		
29	2900	ZAMUŠANI I *	L	PESNICA	9.86	477.80	201.856	1960	23	51	77	
POREČJE SAVE												
30	3015	KRANJSKA GORA	V	SAVA DOLINKA	942.70	44.98	790.529	1990	23	51		
31	3060	JESENICE	L	SAVA DOLINKA	919.45	257.56	566.433	1912	23	51		
32	3080	BLEJSKI MOST	L	SAVA DOLINKA	906.23	505.40	427.946	1959	23	51		
33	3180	PODHOM	L	RADOVNA	3.80	165.60	566.067	1908	23	51		
34	3200	SVETI JANEZ	L	SAVA BOHINJKA	32.80	93.99	524.948	1901	23	51		
35	3250	BODEŠČE	L	SAVA BOHINJKA	1.42	354.50	413.897	1946	23	51		
36	3260	UKANC	L	SAVICA	0.72	kras	528.830	1947	23	51		
37	3280	SVETI DUH	V	BOHINJSKO JEZERO	0.00	93.99*	525.886	1905	23		77	
38	3300	STARA FUŽINA II	V	MOSTNICA	0.54	78.11	527.140	1958	23	51		
39	3320	BOHINJSKA BISTRICA	L	BISTRICA	0.40	kras	504.330	1968	23	51		
40	3350	MLINO	L	BLEJSKO JEZERO	0.00	8.38*	474.473	1979	23		77	
41	3400	MLINO I	V	JEZERNICA	1.23	8.61	467.515	1955	23	51	77	
42	3420	RADOVLJICA I *	L	SAVA	900.95	895.30	408.086	1953	23	51	77	
43	3465	OKROGLO	L	SAVA	881.73	1201.48	355.939	1985	24	51		
44	3530	MEDNO #	L	SAVA	860.44	2191.43	301.473	1967	24	51	77	
45	3570	ŠENTJAKOB* #	L	SAVA	847.10	2275.60	268.185	1908	24	52	77	
46	3650	LITJA I	L	SAVA	818.65	4821.43	230.444	1953	24	52	77	
47	3725	HRASTNIK* #	L	SAVA	793.50	5176.79	195.077	1993	24	52	77	
48	3850	ČATEŽ I *	L	SAVA	736.70	10186.45	137.279	1976	24	52	78	

A.1. Seznam vodomernih postaj za površinske vode (I. 1999)

Št.	Šifra	Postaja	Tip	Vodotok	Stac. km	F km ²	Kota "0" m n.m.	Začetek opazovani	Stran			
									H	Q	T	K
49	4020	OVSIŠE I	V	LIPNICA	0.98	55.83	379.990	1955	24	52		
50	4050	PRESKA *	L	TRŽIŠKA BISTRICA	11.17	121.00	488.520	1957	24	52		
51	4120	KOKRA I *	L	KOKRA	18.01	112.34	522.847	1956	24	52		
52	4200	SUHA I * #	L	SORA	7.98	566.34	329.470	1953	24	52	78	
53	4206	MEDVODE I	V	SORA	0.62	642.86	308.646	1987	24	52		
54	4215	ŽIRI II	V	POLJANSKA SORA	30.91	53.68	474.621	1988	24	52		
55	4230	ZMINEC	L	POLJANSKA SORA	2.55	305.51	343.313	1907	24	52		
56	4270	ŽELEZNIKI	L	SELŠKA SORA	17.19	101.34	447.397	1991	24	52		
57	4298	VEŠTER	L	SELŠKA SORA	2.71	212.39	358.186	1987	25	52		
58	4400	KAMNIK I * #	L	KAMNIŠKA BISTRICA	19.54	194.80	370.799	1957	25	52	78	
59	4430	VIR	L	KAMNIŠKA BISTRICA	9.58	207.80	301.203	1991	25	53		
60	4450	DOMŽALE	V	MLINŠČICA-KANAL	4.26	----	296.890	1978	25	53		
61	4480	NEVLJE I	V	NEVLJICA	1.20	82.03	379.940	1956	25	53		
62	4520	PODREČJE	L	RAČA	0.32	164.06	297.467	1948	25	53		
63	4570	TOPOLE	L	PŠATA	15.02	93.79	320.188	1985	25	53		
64	4575	TRZIN	V	PŠATA	10.25	----	301.069	1996	25	53		
65	4630	ZAGORJE I	V	MEDIJA	0.54	96.85	228.136	1979	25	53		
66	4650	ŽEBNIK	V	SOPOTA	4.50	48.22	256.704	1959	25	53		
67	4660	MARTINJA VAS I	V	MIRNA	19.60	164.48	228.920	1963	25	53		
68	4695	JELOVEC	L	MIRNA	7.65	270.00	208.935	1991	25	53		
69	4705	OREŠJE	L	SEVNIČNA	3.73	39.71	221.826	1995	25	53		
70	4740	RAKOVEC I	L	SOTLA	8.07	557.70	139.210	1964	25	53		
71	4760	SODNA VAS I	V	MESTINJŠČICA	3.14	97.98	195.896	1981	26	53		
72	4790	ZAGAJ I	V	BISTRICA	3.50	93.70	189.923	1983	26	53		
73	4820	PETRINA	L	KOLPA	268.33	460.00	219.683	1906	26	54		
74	4850	RADENCI II	L	KOLPA	238.24	1191.00	175.246	1977	26	54	78	
75	4860	METLIKA *	L	KOLPA	181.50	2002.00	127.180	1895	26	54	78	
76	4970	GRADAC	L	LAHINJA	7.32	221.32	128.998	1948	26	54	78	
POREČJE LJUBLJANICE												
77	5030	VRHNIKA II *	L	LJUBLJANICA	38.60	kras	284.650	1960	26	54	78	
78	5040	KOMIN	L	LJUBLJANICA	32.95	1182.91	284.623	1926	26			
79	5080	MOSTE * #	L	LJUBLJANICA	11.39	1762.52	280.798	1923	26	54	78	
80	5240	VERD I	L	LJUBIJA	2.90	kras	286.507	1960	26	54	78	
81	5270	BISTRA I	L	BISTRA	1.90	kras	286.498	1955	26	54		
82	5420	IŠKA #	L	IŠKA	11.14	66.22	335.738	1969	26	54		
83	5500	DVOR #	L	GRADAŠČICA	16.40	78.67	341.122	1976	26	54		
84	5540	RAZORI	V	ŠUJICA	0.63	46.88	301.301	1948	26	54		
85	5670	GORENJE JEZERO	L	STRŽEN	12.64	kras	547.287	1910	27			
86	5680	DOLENJE JEZERO	L	STRŽEN	4.04	kras	545.556	1921	27			
87	5770	CERKNICA I	L	CERKNIŠČICA	4.60	47.29	559.583	1961	27	54	78	
88	5800	PRESTRANEK	V	PIVKA	10.16	kras	519.852	1900	27	54		
89	5820	POSTOJNSKA JAMA	L	PIVKA	0.05	kras	511.128	1902	27		78	
90	5840	MALI OTOK	V	NANOŠČICA	1.80	47.32	516.302	1968	27	54		
91	5880	HASBERG	L	UNICA	16.37	kras	444.980	1893	27	55	78	
92	5910	MALNI	V	MALENŠČICA	0.70	kras	442.019	1960	27	55		
POREČJE SAVINJE												
93	6020	SOLČAVA I	L	SAVINJA	89.45	63.70	636.011	1958	27	55	78	
94	6060	NAZARJE * #	L	SAVINJA	56.64	457.30	336.970	1905	27	55	78	
95	6068	LETUŠ I	L	SAVINJA	50.81	529.70	313.444	1993	27	55		
96	6140	CELJE II - BRV	L	SAVINJA	25.30	1189.20	230.248	1972	27			
97	6200	LAŠKO I	L	SAVINJA	14.34	1663.60	215.025	1953	27	55	79	
98	6210	VELIKO ŠIRJE I* #	L	SAVINJA	2.00	1841.90	189.957	1967	27	55	79	81, 82

A.1. Seznam vodomernih postaj za površinske vode (l. 1999)

Št.	Šifra	Postaja	Tip	Vodotok	Stac. km	F km2	Kota "0" m n.m.	Začetek opazovani	Stran			
									H	Q	T	K
99	6220	LUČE	V	LUČNICA	0.16	57.50	510.125	1954	28	55	79	
100	6240	KRAŠE	L	DRETA	7.66	100.66	368.642	1958	28	55	79	
101	6280	VELENJE	V	PAKA	18.81	63.30	389.051	1950	28	55		
102	6300	ŠOŠTANJ	L	PAKA	12.45	131.20	352.983	1955	28	55		
103	6340	REČICA	L	PAKA	1.06	205.40	305.089	1971	28	55	79	
104	6415	GABERKE	L	VELUNJA	3.51	28.85	385.580	1985	28	55		
105	6550	DOLENJA VAS II *	L	BOLSKA	2.23	169.50	267.185	1962	28	55	79	
106	6630	LEVEC I	L	LOŽNICA	2.50	102.89	240.951	1966	28	56	79	
107	6690	ČRNOLICA	V	VOGLAJNA	18.29	53.67	264.440	1959	28	56		
108	6720	CELJE II	L	VOGLAJNA	2.18	202.20	234.073	1966	28	56		
109	6790	ŠKOFJA VAS	L	HUDINJA	3.90	156.50	243.807	1983	28	56		
110	6835	VODIŠKO I	V	GRAČNICA	1.54	96.60	212.010	1991	28	56		
POREČJE KRKE												
111	7030	PODBUKOVJE	L	KRKA	91.27	321.44	259.224	1959	28	56		
112	7040	DVOR	L	KRKA	72.36	533.97	175.458	1959	28	56		
113	7110	GORENJA GOMILA	L	KRKA	36.01	1865.71	148.816	1961	29	56		
114	7160	PODBOČJE * #	L	KRKA	16.05	2238.12	146.323	1911	29	56	79	
115	7200	MLAČEVO	V	GROSUPELJŠČICA	1.24	34.08	324.069	1948	29	56		
116	7220	RAŠICA	V	RAŠICA	2.65	58.48	473.300	1954	29	56		
117	7240	TREBNJA GORICA	V	VIŠNJICA	0.58	75.69	267.000	1954	29	56		
118	7270	MENIŠKA VAS	V	RADEŠČA	1.54	287.13	168.440	1960	29	56		
119	7310	ROŽNI VRH	V	TEMENICA	20.06	80.87	268.165	1956	29	56		
120	7340	PREČNA	L	PREČNA	4.92	294.17	163.819	1907	29	57	79	
121	7380	ŠKOCJAN	L	RADULJA	7.03	107.96	159.714	1960	29	57		
122	7440	SODRAŽICA	V	BISTRICA	12.42	29.89	528.891	1960	29	57		
123	7488	PRIGORICA I	V	RIBNICA	3.74	kras	481.780	1990	29	57		
POREČJE SOČE												
124	8030	KRŠOVEC *	L	SOČA	75.87	157.21	403.469	1952	29	57		
125	8060	LOG ČEZSOŠKI #	L	SOČA	65.83	323.38	341.248	1926	29	57	79	
126	8080	KOBARID I *	L	SOČA	51.78	434.70	195.859	1909	29	57		
127	8180	SOLKAN I * #	L	SOČA	1.60	1572.80	51.844	1980	30	57	79	
128	8240	KAL	L	KORITNICA	1.74	85.47	404.613	1953	30	57	79	
129	8270	ŽAGA	L	UČJA	0.57	49.41	342.501	1952	30	57		
130	8330	TOLMIN	L	TOLMINKA	1.90	73.08	167.736	1952	30	57		
131	8350	PODROTEJA I #	L	IDRIJCA	42.73	112.84	327.040	1977	30	57	79	
132	8450	HOTEŠK *	L	IDRIJCA	5.27	442.83	160.810	1940	30	57	79	
133	8455	CERKNO II	L	CERKNICA	3.00	40.30	289.378	1991	30	57		
134	8480	DOLENJA TREBUŠA	L	TREBUŠA	0.50	54.70	186.225	1953	30	58		
135	8500	BAČA PRI MODREJU *	L	BAČA	1.54	142.31	164.428	1910	30	58	80	
136	8545	NOVA GORICA I	L	KOREN	0.00	6.10	84.037	1985	30	58		
137	8560	VIPAVA I	L	VIPAVA	43.55	105.55	96.376	1959	30	58	80	
138	8565	DOLENJE #	L	VIPAVA	37.73	322.53	81.590	1991	30	58		
139	8590	DORNBERK	L	VIPAVA	20.98	472.47	54.298	1903	30	58	80	
140	8600	MIREN *	L	VIPAVA	2.47	593.90	37.019	1908	30	58	80	81, 82
141	8610	PODNANOS	V	MOČILNIK	6.79	29.01	159.305	1981	31	58		
142	8630	AJDOVŠČINA I	L	HUBELJ	3.35	kras	107.403	1955	31	58	80	
143	8640	BRANIK	V	BRANICA	5.15	kras	82.149	1981	31	58		
144	8660	VOLČJA DRAGA	L	LIJAK	0.92	kras	45.017	1981	31	58		
145	8670	BEZOVLJAK	L	VOGRŠČEK	2.93	11.18	66.533	1983	31	58		
146	8680	NEBLO	L	REKA	0.30	30.95	73.131	1981	31	58		
147	8690	GOLO BRDO	L	IDRIJA	0.45	57.04	101.633	1956	31	58		
148	8700	NEBLO	L	KOŽBANJŠČEK	0.09	14.97	79.258	1983	31	59		

A.1. Seznam vodomernih postaj za površinske vode (I. 1999)

Št.	Šifra	Postaja	Tip	Vodotok	Stac. km	F km ²	Kota "0" m n.m.	Začetek opazovani	Stran			
									H	Q	T	K
JADRANSKO POVODJE (BREZ POREČJA SOČE)												
149	9015	TRPČANE	V	REKA	42.50	27.52	----	1997	31			
150	9030	TRNOVO	L	REKA	30.66	129.08	393.054	1951	31	59	80	
151	9050	CERKVENIKOV MLIN *	L	REKA	7.95	332.37	341.716	1951	31	59	80	
152	9100	ILIRSKA BISTRICA	L	BISTRICA	0.35	kras	353.356	1957	31	59		
153	9210	KUBED II *	L	RIŽANA	13.25	204.50	57.682	1965	31	59		
154	9275	ŠALARA	L	BADAŠEVICA	2.72	21.08	2.375	1994	31	59		
155	9280	PIŠINE I	L	DRNICA	5.60	29.77	1.781	1955	32	59		
156	9300	PODKAŠTEL I	L	DRAGONJA	6.46	92.71	5.860	1971	32	59		

* - postaja ima poleg karakterističnih tudi dnevne vrednosti za vodostaje in pretoke

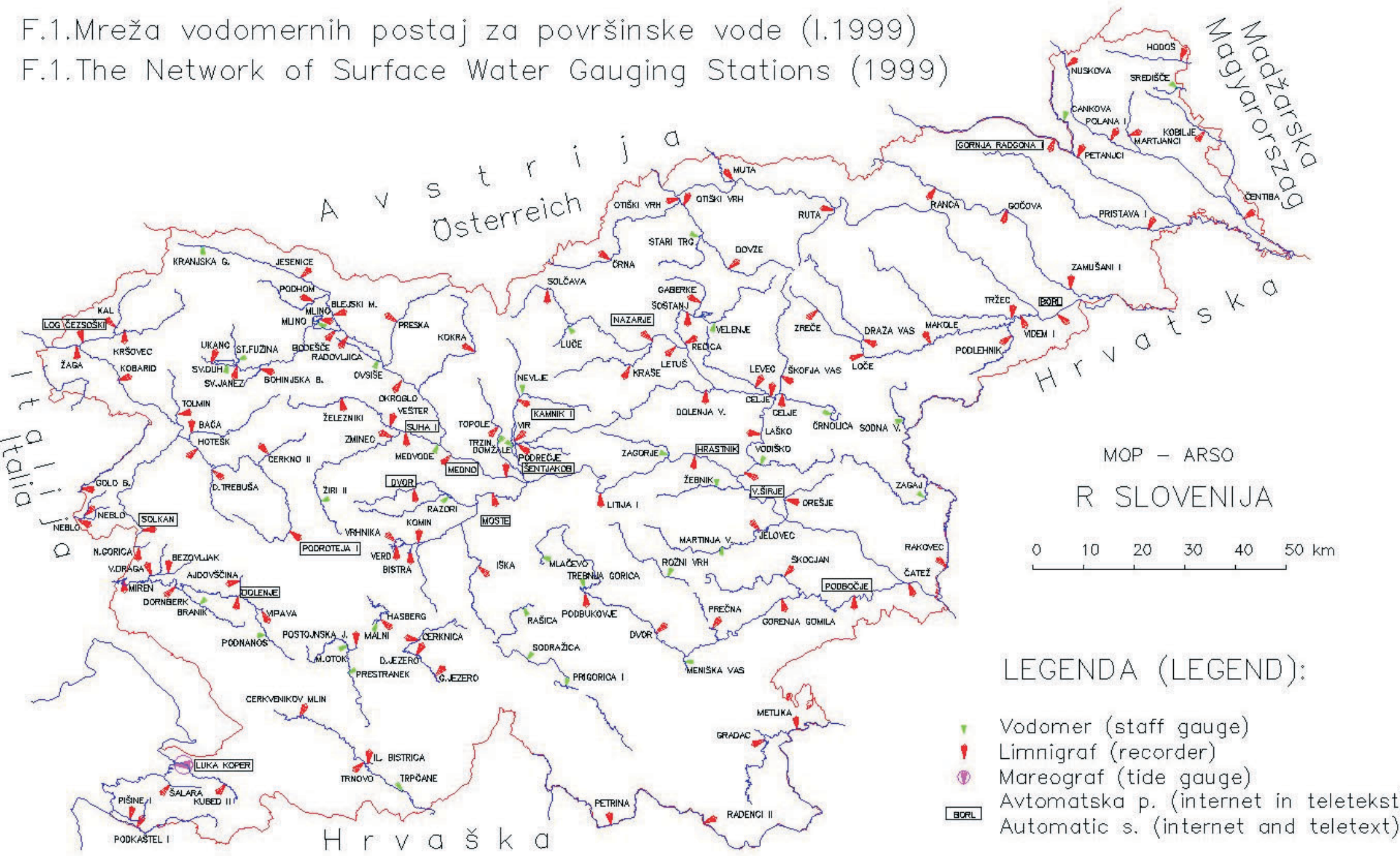
10197* - podatek je povzet iz Hidrološkega godišnjaka 1986

93.99* - upoštevana je površina pojezerja, od tega odpade na površino jezera 3.15 km²

8.38* - upoštevana je površina pojezerja, od tega odpade na površino jezera 1.42 km²

- avtomatske vodomerne postaje - podatki (neuradni) so v realnem času na internetu (<http://www.rzs-hm.si>) in teletekstu

F.1.Mreža vodomernih postaj za površinske vode (l.1999)
 F.1.The Network of Surface Water Gauging Stations (1999)



LEGENDA (LEGEND):

- ▼ Vodomer (staff gauge)
- ▲ Limnigraf (recorder)
- Mareograf (tide gauge)
- Avtomatska p. (internet in teletext)
- BORL Automatic s. (internet and teletext)

A.2. Mesečni in letni srednji vodostaji s konicami (l. 1999)

Št.	Tip	nizek srednji vodostaj v cm														Zabeleženi ekstremi v obdobju			
		Postaja		visok												let	datum	cm	datum
		Šifra	Kota "0"	1	2	3	4	5	6	7	8	9	10	11	12				
		Vodotok																	
1	L	GORNJA RADGONA I	28	25	53	74	121	96	80	123	118	98	84	57	25	16.02.	25	16.02.1999	
		1060 202.338	57	45	74	99	163	135	158	180	172	126	99	90	117				
		MURA	74	71	115	151	312	300	416	376	260	213	128	215	416	23.07.	480	17.07.1972	
2	L	PETANJCI	137	134	158	177	222	195	177	204	200	177	161	139	134	15.02.	104	13.02.1956	
		1070 193.763	160	150	178	199	255	234	249	263	256	210	178	172	209				
		MURA	178	180	216	242	420	408	500	465	350	300	214	306	500	23.07.	520	17.07.1972	
3	V	CANKOVA	82	80	80	75	70	75	70	66	65	70	70	80	65	15.09.	5	1.08.1964	
		1100 206.143	88	92	95	94	106	93	77	75	72	74	78	99	87				
		KUČNICA	107	165	140	150	340	200	95	87	85	85	89	190	340	21.05.	374	1.11.1990	
4	L	PRISTAVA I	42	41	37	36	38	33	27	27	33	30	31	40	27	07.07.	-3	7.03.1977	
		1140 169.768	54	61	62	57	71	53	56	47	39	37	42	71	54				
		ŠČAVNICA	88	159	163	135	309	244	242	110	61	92	57	205	309	21.05.	325	5.11.1998	
5	L	NUSKOVA	47	47	50	47	49	47	47	41	42	44	44	46	41	26.08.	41	31.05.1998	
		1165 232.149	55	52	58	55	63	54	51	48	45	45	49	55	53				
		LEDAVA	61	78	87	82	249	150	126	113	55	53	63	125	249	21.05.	270	7.07.1998	
6	L	POLANA I	32	38	39	45	42	25	28	22	14	14	16	40	14	30.09.	1	17.08.1964	
		1220 191.399	53	52	60	59	80	48	44	33	30	18	33	57	47				
		LEDAVA	72	95	109	96	337	156	89	81	44	29	67	119	337	21.05.	350	5.11.1998	
7	L	ČENTIBA	107	112	106	113	120	115	114	109	113	113	116	120	106	22.03.	78	15.08.1973	
		1260 154.670	125	130	132	133	152	129	124	118	117	119	125	145	129				
		LEDAVA	145	201	223	207	306	192	168	155	125	133	139	253	306	21.05.	399	16.07.1972	
8	L	MARTJANCI	148	147	148	149	144	147	145	142	140	140	144	147	140	20.09.	100	17.11.1978	
		1300 189.340	151	152	155	154	159	152	149	145	143	145	147	152	150				
		MARTJANSKI POTOK	159	173	211	178	429	196	158	149	148	151	153	186	429	21.05.	460	5.11.1998	
9	L	KOBILJE	147	147	144	139	125	121	118	116	116	118	120	125	116	10.08.	83	24.08.1983	
		1310 183.810	155	158	156	155	147	127	122	120	119	121	125	135	137				
		KOBILJSKI POTOK	171	217	251	218	327	159	154	132	124	134	136	208	327	21.05.	362	5.11.1998	
10	V	SREDIŠČE	133	132	132	131	127	126	126	126	127	128	130	137	126	04.06.	115	11.07.1991	
		1335 ----	138	141	147	141	139	131	131	130	130	130	134	149	137				
		IVANJŠEVSKI POTOK	144	167	210	204	260	158	195	152	136	151	144	207	260	21.05.	270	3.07.1996	
11	L	HODOŠ	105	104	105	106	105	102	100	99	98	98	99	104	98	24.09.	64	31.07.1959	
		1350 225.385	108	109	112	112	116	105	102	100	100	100	103	109	106				
		VELIKA KRKA	118	132	167	147	433	134	155	118	100	101	107	145	433	21.05.	447	5.08.1987	
12	L	BORL	57	57	62	69	64	65	63	61	60	58	58	66	57	31.01.	47	12.11.1978	
		2150 201.486	64	69	73	79	89	77	90	82	77	76	64	79	77				
		DRAVA	73	146	130	115	305	177	294	259	365	272	80	133	365	21.09.	572	5.09.1965	
13	L	ČRNA	28	24	25	38	36	31	32	30	29	29	30	30	24	27.02.	20	26.02.1981	
		2220 573.416	29	26	38	46	43	38	44	35	34	38	34	33	37				
		MEŽA	30	28	56	90	67	71	88	97	57	74	56	42	97	16.08.	145	5.12.1992	
14	L	OTIŠKI VRH I	118	118	126	135	132	128	124	124	124	124	126	126	118	21.01.	80	23.01.1957	
		2250 333.966	122	122	142	146	146	139	149	132	131	128	131	136	135				
		MEŽA	127	130	185	205	226	212	252	246	170	182	152	198	252	10.07.	452	1.11.1990	

A.2. Mesečni in letni srednji vodostaji s konicami (l. 1999)

Št.	Tip	nizek srednji vodostaj v cm														Zabeleženi ekstremi v obdobju			
		Postaja		visok												let	datum	cm	datum
		Šifra	Kota "0"	1	2	3	4	5	6	7	8	9	10	11	12				
		Vodotok																	
15	L	DOVŽE I	92	91	98	99	100	93	93	94	92	90	91	92	90	11.10.	44	12.07.1971	
		2370 517.389	95	94	108	107	108	98	103	98	96	92	93	98	99				
		MISLINJA	100	102	124	128	147	117	137	124	107	99	116	117	147	21.05.	215	1.11.1990	
16	L	OTIŠKI VRH I	54	51	62	68	65	63	60	58	58	55	58	59	51	16.02.	44	13.06.1975	
		2390 344.735	56	56	72	77	77	69	82	66	63	61	62	69	68				
		MISLINJA	60	63	109	127	161	133	156	160	98	105	80	137	161	21.05.	284	1.11.1990	
17	V	STARI TRG I	92	90	97	99	98	96	94	94	93	94	96	96	90	09.02.	76	22.08.1984	
		2420 404.853	94	92	107	105	106	101	106	99	97	99	99	105	101				
		SUHADOLNICA	96	96	140	132	178	124	176	126	142	156	116	172	178	20.05.	320	1.11.1990	
18	L	MUTA	22	23	25	25	27	30	30	35	32	30	30	30	22	30.01.	13	22.03.1991	
		2430 326.116	26	26	28	29	34	37	49	40	40	32	32	34	34				
		BISTRICA	37	34	47	35	76	84	137	84	75	50	39	47	137	11.07.	137	11.07.1999	
19	L	RUTA	83	83	86	93	92	89	87	89	88	86	85	85	83	24.01.	28	28.08.1983	
		2530 298.945	84	88	92	100	100	93	106	95	97	89	92	95	94				
		RADOLJNA	85	99	114	139	161	133	196	149	148	108	115	123	196	11.07.	213	15.06.1986	
20	L	ZREČE	69	69	68	69	70	73	72	71	69	69	68	70	68	20.03.	51	24.03.1998	
		2600 305.723	71	70	71	75	77	76	83	75	71	71	70	75	74				
		DRAVINJA	72	85	97	120	139	121	161	122	82	88	75	114	161	11.07.	214	5.11.1998	
21	L	LOČE	119	117	132	144	138	131	127	125	123	120	121	129	117	10.02.	95	30.08.1992	
		2620 276.471	133	139	143	162	165	143	166	138	133	128	130	149	144				
		DRAVINJA	146	246	199	293	424	252	344	244	175	217	147	269	424	21.05.	467	5.11.1998	
22	L	MAKOLE	22	17	35	45	39	34	31	29	27	25	24	37	17	10.02.	6	30.08.1992	
		2640 244.010	41	47	49	64	69	48	70	40	37	33	35	64	50				
		DRAVINJA	55	170	95	165	310	159	248	124	83	131	49	194	310	21.05.	404	5.08.1987	
23	L	VIDEM I	77	74	88	99	93	89	77	65	62	62	58	78	58	07.11.	32	11.10.1985	
		2650 210.044	105	106	106	123	134	112	122	93	75	72	74	110	103				
		DRAVINJA	126	255	164	209	359	294	283	171	146	211	91	223	359	21.05.	511	5.11.1998	
24	L	DRAŽA VAS	82	80	84	97	86	81	82	81	78	78	78	81	78	29.09.	62	8.11.1972	
		2670 276.049	86	95	91	110	110	92	113	91	89	83	82	96	95				
		OPLOTNICA	93	160	136	226	311	152	265	148	121	138	90	193	311	21.05.	324	3.07.1996	
25	L	PODLEHNIK	42	40	44	48	46	42	39	37	39	38	39	50	37	10.08.	19	31.12.1974	
		2720 223.449	54	63	56	67	68	62	51	46	47	46	49	72	57				
		ROGATNICA	64	193	85	113	376	366	280	181	172	320	63	276	376	21.05.	448	3.07.1989	
26	L	TRŽEC	99	83	104	105	106	105	99	92	91	101	93	108	83	10.02.	48	20.08.1993	
		2754 214.315	117	113	112	118	136	122	129	109	110	113	110	124	118				
		POLSKAVA	131	211	140	155	293	234	262	148	125	157	122	167	293	21.05.	380	5.11.1998	
27	L	RANCA	54	53	60	63	62	57	57	60	53	50	52	64	50	25.10.	1	7.07.1957	
		2830 250.270	65	69	79	74	91	79	89	82	69	57	75	85	76				
		PESNICA	75	103	133	116	197	203	194	201	122	112	144	204	204	11.12.	406	13.10.1980	
28	L	GOČOVA	104	105	105	116	113	104	101	109	96	98	92	128	92	06.11.	20	23.08.1973	
		2880 225.233	114	133	164	137	177	181	179	161	126	111	133	187	150				
		PESNICA	131	265	296	203	491	421	480	303	203	150	198	448	491	21.05.	497	17.05.1989	

A.2. Mesečni in letni srednji vodostaji s konicami (l. 1999)

Št.	Tip	nizek srednji vodostaj v cm														Zabeleženi ekstremi v obdobju			
		Postaja		visok												let	datum	cm	datum
		Šifra	Kota "0"	1	2	3	4	5	6	7	8	9	10	11	12				
		Vodotok																	
29	L	ZAMUŠANI I	110	109	110	120	118	111	107	106	100	97	97	129	97	18.10.	81	6.09.1984	
		2900 201.856	123	133	144	139	160	153	149	138	119	110	125	161	138				
		PESNICA	168	223	209	193	320	288	291	208	164	170	153	268	320	21.05.	398	17.07.1972	
30	V	KRANJSKA GORA	101	96	95	103	106	107	105	106	107	107	112	110	95	02.03.	91	3.05.1997	
		3015 790.529	104	98	100	108	108	108	107	108	109	117	116	111	108				
		SAVA DOLINKA	108	101	104	117	110	109	113	117	111	148	121	113	148	26.10.	205	10.07.1990	
31	L	JESENICE	24	22	29	29	37	40	46	44	33	38	39	28	22	10.02.	13	28.10.1997	
		3060 566.433	37	32	40	50	58	57	53	53	52	68	59	46	51				
		SAVA DOLINKA	45	47	66	125	81	64	83	88	97	207	77	60	207	26.10.	280	28.08.1986	
32	L	BLEJSKI MOST	26	23	26	50	47	40	36	34	36	44	40	37	23	20.02.	20	24.02.1993	
		3080 427.946	51	46	61	81	80	72	69	72	69	94	78	66	70				
		SAVA DOLINKA	96	84	90	163	103	96	115	121	120	199	105	96	199	26.10.	415	4.11.1966	
33	L	PODHOM	96	94	98	130	133	120	114	110	112	120	117	109	94	20.02.	-17	1.02.1922	
		3180 566.067	101	97	120	146	143	131	125	127	123	153	130	117	126				
		RADOVNA	105	100	165	255	169	144	182	189	150	258	148	133	258	26.10.	330	30.11.1923	
34	L	SVETI JANEZ	101	98	98	123	133	119	115	111	110	114	110	109	98	22.02.	80	9.11.1969	
		3200 524.948	103	100	116	136	147	130	124	125	123	148	120	112	124				
		SAVA BOHINJKA	107	104	128	207	177	139	155	162	146	282	136	117	282	26.10.	440	14.11.1969	
35	L	BODEŠČE	79	75	79	95	91	85	82	81	78	83	80	80	75	14.02.	39	3.11.1965	
		3250 413.897	82	79	99	122	113	94	90	93	90	127	91	89	98				
		SAVA BOHINJKA	85	95	154	275	154	120	140	162	127	332	111	107	332	26.10.	496	15.11.1969	
36	L	UKANC	35	35	35	46	63	46	36	31	41	40	42	35	31	12.08.	24	5.02.1964	
		3260 528.830	38	35	44	60	81	58	56	55	55	72	46	40	53				
		SAVICA	39	36	51	160	129	112	140	153	136	183	65	42	183	26.10.	258	13.11.1969	
37	V	SVETI DUH	8	6	6	31	41	25	22	15	16	20	17	16	6	08.02.	-5	2.1929	
		3280 525.886	9	7	23	47	59	37	30	31	29	58	27	20	32				
		BOHINJSKO JEZERO	12	8	36	122	82	45	60	66	56	190	47	26	190	26.10.	390	14.11.1969	
38	V	STARA FUŽINA II	84	79	79	109	104	94	89	87	86	82	84	82	79	28.02.	65	19.08.1988	
		3300 527.140	86	83	104	120	118	104	99	101	100	117	97	93	102				
		MOSTNICA	90	86	134	153	146	114	122	129	160	233	115	124	233	04.10.	373	28.01.1979	
39	L	BOHINJSKA BISTRICA	96	91	92	93	97	91	89	89	92	96	95	97	89	06.07.	89	6.07.1999	
		3320 504.330	98	93	103	114	111	97	94	98	98	117	100	102	102				
		BISTRICA	100	96	154	197	137	108	113	158	153	202	116	116	202	26.10.	250	14.11.1969	
40	L	MLINO	145	145	145	143	143	144	144	144	143	142	145	145	142	07.10.	118	3.10.1980	
		3350 474.473	145	145	146	144	144	145	147	148	144	147	146	146	147				
		BLEJSKO JEZERO	147	149	148	148	145	146	149	152	147	152	147	148	152	16.08.	174	20.01.1982	
41	V	MLINO I	50	50	52	50	49	48	46	44	48	52	52	54	44	01.08.	suho	19.10.1965	
		3400 467.515	52	52	55	52	50	50	49	51	50	58	55	57	52				
		JEZERNICA	58	58	60	60	54	52	60	62	58	62	58	60	62	17.08.	90	7.04.1975	
42	L	RADOVLJICA I	32	27	35	65	73	51	44	40	41	47	46	45	27	15.02.	24	12.02.1989	
		3420 408.086	50	45	70	96	94	76	70	73	71	105	77	68	75				
		SAVA	80	70	117	218	123	100	123	139	110	256	100	92	256	26.10.	358	5.11.1966	

A.2. Mesečni in letni srednji vodostaji s konicami (l. 1999)

Št.	Tip	nizek srednji vodostaj v cm														Zabeleženi ekstremi v obdobju			
		Postaja		visok												let	datum	cm	datum
		Šifra	Kota "0"	1	2	3	4	5	6	7	8	9	10	11	12				
		Vodotok																	
43	L	OKROGLO	169	167	170	195	202	182	176	171	174	178	183	182	167	15.02.	132	27.12.1987	
		3465 355.939	180	176	201	227	221	204	196	200	197	235	206	198	204				
		SAVA	198	191	253	407	250	228	253	269	241	457	229	221	457	26.10.	555	6.12.1992	
44	L	MEDNO	112	107	118	119	116	111	109	108	107	109	107	114	107	21.02.	105	20.02.1989	
		3530 301.473	121	116	152	175	160	140	131	133	127	160	137	144	142				
		SAVA	174	133	219	345	203	256	200	238	199	308	178	199	345	17.04.	530	1.11.1990	
45	L	ŠENTJAKOB	318	313	332	334	329	321	319	316	315	317	324	325	313	21.02.	100	9.10.1985	
		3570 268.185	333	324	376	409	385	359	348	348	338	388	355	367	361				
		SAVA	374	347	474	656	444	524	440	494	436	587	422	442	656	17.04.	910	30.11.1923	
46	L	LITIJA I	123	119	143	151	143	128	121	116	112	118	125	132	112	18.09.	97	17.02.1989	
		3650 230.444	142	142	185	217	188	159	150	138	134	170	150	196	165				
		SAVA	184	207	268	382	242	266	240	225	212	345	188	272	382	17.04.	655	2.11.1990	
47	L	HRASTNIK	216	210	239	244	243	221	207	203	195	202	211	227	195	18.09.	167	19.07.1993	
		3725 195.077	243	239	296	338	304	262	253	233	225	274	246	315	269				
		SAVA	293	325	418	612	379	400	374	344	324	541	291	421	612	17.04.	939	5.11.1998	
48	L	ČATEŽ I	189	183	213	222	214	192	177	168	162	168	174	201	162	16.09.	140	24.08.1993	
		3850 137.279	223	228	271	303	279	230	240	199	190	226	207	297	241				
		SAVA	273	339	372	495	489	358	382	294	269	371	240	430	495	17.04.	828	2.11.1990	
49	V	OVSİSE I	51	46	50	56	56	53	50	53	51	53	55	55	46	13.02.	29	8.09.1979	
		4020 379.990	53	50	58	71	63	58	57	58	54	64	60	60	59				
		LIPNICA	58	53	78	102	75	79	79	81	66	103	69	75	103	27.10.	270	28.09.1965	
50	L	PRESKA	84	78	81	92	88	85	84	83	79	80	82	82	78	21.02.	37	23.02.1976	
		4050 488.520	87	86	95	104	97	96	92	93	91	99	92	90	93				
		TRŽIŠKA BISTRICA	100	96	132	187	114	130	155	212	137	233	110	101	233	26.10.	260	28.08.1986	
51	L	KOKRA I	167	167	174	189	188	183	178	177	170	174	178	177	167	31.01.	165	28.10.1985	
		4120 522.847	176	172	189	207	197	191	185	183	178	192	185	186	187				
		KOKRA	186	185	231	319	216	231	236	313	226	343	198	207	343	26.10.	464	28.01.1979	
52	L	SUHA I	96	95	113	112	105	98	92	90	89	92	104	110	89	20.09.	87	18.02.1989	
		4200 329.470	109	103	139	145	119	109	101	102	98	114	111	139	116				
		SORA	122	138	193	246	174	181	162	182	170	200	152	214	246	16.04.	578	1.11.1990	
53	V	MEDVODE I	76	74	87	84	80	74	72	70	70	72	78	82	70	07.08.	60	9.09.1991	
		4206 308.646	82	78	105	110	89	81	77	77	74	85	82	103	87				
		SORA	89	93	146	163	110	99	97	109	94	123	99	143	163	17.04.	569	1.11.1990	
54	V	ŽIRI II	126	125	131	130	127	125	121	120	120	122	125	131	120	08.08.	119	30.07.1989	
		4215 474.621	134	129	148	143	135	128	124	125	125	131	132	146	133				
		POLJANSKA SORA	152	147	187	196	176	152	144	158	172	204	160	181	204	25.10.	440	4.11.1998	
55	L	ZMINEC	131	122	141	138	134	129	122	119	121	123	129	138	119	10.08.	119	10.08.1999	
		4230 343.313	140	134	162	166	148	135	130	127	126	137	138	163	142				
		POLJANSKA SORA	156	171	214	247	206	215	177	203	179	191	175	242	247	22.04.	550	2.09.1965	
56	L	ŽELEZNIKI	167	165	176	181	170	164	161	162	161	151	157	153	151	15.10.	142	11.10.1991	
		4270 447.397	172	170	191	198	180	170	166	168	165	171	165	172	174				
		SELŠKA SORA	178	182	230	269	207	189	228	262	256	270	196	221	270	26.10.	423	6.10.1998	

A.2. Mesečni in letni srednji vodostaji s konicami (l. 1999)

Št.	Tip	nizek srednji vodostaj v cm														Zabeleženi ekstremi v obdobju			
		Postaja		visok												let	datum	cm	datum
		Šifra	Kota "0"	1	2	3	4	5	6	7	8	9	10	11	12				
		Vodotok																	
57	L	VEŠTER	76	75	83	88	82	78	76	75	74	76	82	82	74	12.09.	58	7.08.1988	
		4298 358.186	80	78	98	104	89	83	79	80	77	88	84	95	86				
		SELŠKA SORA	82	84	121	191	102	112	117	143	131	173	101	124	191	16.04.	412	1.11.1990	
58	L	KAMNIK I	89	89	91	97	105	95	92	91	87	90	93	89	87	26.09.	87	26.02.1965	
		4400 370.799	93	92	106	119	122	114	111	103	96	103	98	103	105				
		KAMNIŠKA BISTRICA	100	120	133	174	155	170	180	179	143	144	107	160	180	11.07.	323	22.09.1968	
59	L	VIR	114	112	117	120	133	124	113	109	112	113	116	118	109	16.08.	106	1.12.1978	
		4430 301.203	120	119	134	143	147	138	133	123	118	126	122	136	130				
		KAMNIŠKA BISTRICA	134	159	170	202	188	206	204	206	176	176	136	200	206	13.06.	315	5.11.1998	
60	V	DOMŽALE	1	1	18	20	20	26	26	19	1	17	12	1	1	01.01.	1	27.04.1990	
		4450 296.890	1	2	21	24	27	28	28	24	21	22	21	8	19				
		MLINŠČICA-KANAL	1	18	29	28	30	30	32	30	30	24	23	13	32	11.07.	40	17.07.1980	
61	V	NEVLJE I	96	91	98	100	100	96	94	92	85	88	91	96	85	19.09.	84	22.06.1998	
		4480 379.940	98	95	112	119	109	103	105	102	94	96	96	111	103				
		NEVLJICA	102	108	146	160	140	180	193	190	170	120	100	180	193	11.07.	330	2.11.1960	
62	L	PODREČJE	100	88	92	77	94	75	88	92	91	85	39	43	39	04.11.	0	10.02.1975	
		4520 297.467	119	103	114	114	111	100	111	103	98	93	49	83	100				
		RAČA	130	168	149	170	185	168	239	205	172	125	88	196	239	11.07.	310	1.11.1990	
63	L	TOPOLE	74	72	77	76	77	70	71	70	68	68	72	76	68	26.09.	44	14.07.1988	
		4570 320.188	84	81	96	96	90	88	86	79	72	76	81	99	86				
		PŠATA	113	140	156	196	188	265	197	214	139	141	110	217	265	13.06.	315	1.11.1990	
64	V	TRZIN	21	22	22	22	20	19	18	17	12	14	16	20	12	14.09.	8	18.06.1996	
		4575 301.069	22	24	26	26	22	23	26	20	15	19	20	29	23				
		PŠATA	27	34	32	35	28	50	50	35	28	28	22	50	50	13.06.	112	2.07.1996	
65	V	ZAGORJE I	129	128	134	135	133	137	134	137	134	132	130	137	128	03.02.	120	14.06.1998	
		4630 228.136	134	138	141	145	143	143	149	144	142	136	137	149	142				
		MEDIJA	140	200	162	190	162	152	190	172	152	168	152	184	200	22.02.	390	9.10.1980	
66	V	ŽEBNIK	57	58	60	58	59	56	55	52	52	52	51	62	51	02.11.	51	2.11.1999	
		4650 256.704	64	65	67	70	68	63	66	58	58	55	55	79	64				
		SOPOTA	78	96	80	94	114	95	92	75	78	80	61	106	114	21.05.	230	9.08.1984	
67	V	MARTINJA VAS I	175	174	177	177	177	172	171	167	165	164	164	178	164	18.10.	155	12.08.1998	
		4660 228.920	187	202	189	199	198	187	188	174	175	170	172	217	188				
		MIRNA	216	310	216	270	422	310	296	220	264	272	182	387	422	21.05.	490	7.12.1976	
68	L	JELOVEC	36	34	37	38	39	36	35	31	30	30	30	43	30	27.09.	16	1.07.1998	
		4695 208.935	50	67	51	61	62	47	54	39	39	36	35	83	52				
		MIRNA	77	240	87	173	327	189	167	96	114	147	43	263	327	21.05.	327	21.05.1999	
69	L	OREŠJE	22	23	29	31	23	22	22	19	15	14	14	32	14	28.10.	10	6.11.1997	
		4705 221.826	35	36	40	41	38	38	35	25	24	27	30	47	35				
		SEVNIČNA	44	67	60	64	104	85	67	65	71	91	48	83	104	21.05.	104	21.05.1999	
70	L	RAKOVEC I	155	159	160	163	157	157	151	144	141	146	144	179	141	18.09.	126	3.09.1984	
		4740 139.210	182	216	203	196	251	196	196	159	157	173	165	259	196				
		SOTLA	233	408	344	301	665	387	580	234	225	498	193	486	665	21.05.	687	6.11.1998	

A.2. Mesečni in letni srednji vodostaji s konicami (l. 1999)

Št.	Tip	nizek srednji vodostaj v cm														Zabeleženi ekstremi v obdobju			
		Postaja		visok												let	datum	cm	datum
		Šifra	Kota "0"	1	2	3	4	5	6	7	8	9	10	11	12				
		Vodotok																	
71	V	SODNA VAS I	89	85	86	86	82	84	80	74	75	76	75	90	74	07.08.	47	6.08.1993	
		4760 195.896	92	112	104	103	121	111	105	94	88	85	89	136	103				
		MESTINJŠČICA	100	228	158	178	430	390	274	294	212	141	101	366	430	21.05.	470	5.11.1998	
72	V	ZAGAJ I	100	104	102	100	104	104	90	94	92	90	90	96	90	31.07.	80	12.08.1994	
		4790 189.923	111	113	115	114	123	112	116	100	98	99	99	120	110				
		BISTRICA	122	140	142	142	280	140	320	130	134	276	114	240	320	11.07.	375	30.03.1984	
73	L	PETRINA	70	68	81	99	73	64	59	56	54	65	70	82	54	18.09.	26	14.07.1952	
		4820 219.683	93	103	114	131	94	72	91	64	68	96	84	143	96				
		KOLPA	137	393	166	262	241	147	306	89	196	364	127	381	393	10.02.	482	4.11.1998	
74	L	RADENCI II	88	86	95	109	89	79	75	73	73	82	82	98	73	26.08.	62	31.07.1983	
		4850 175.246	114	127	131	148	112	88	114	81	83	113	98	172	115				
		KOLPA	167	472	201	302	343	179	366	115	189	447	136	477	477	11.12.	527	5.11.1998	
75	L	METLIKA	49	45	53	70	47	33	26	22	21	31	31	62	21	26.09.	7	18.08.1988	
		4860 127.180	90	118	108	134	87	49	96	37	40	82	59	207	92				
		KOLPA	193	600	222	364	510	212	516	116	197	602	105	614	614	11.12.	700	25.09.1979	
76	L	GRADAC	72	71	67	73	67	58	57	51	52	55	51	92	51	28.08.	8	16.08.1956	
		4970 128.998	104	115	98	112	103	74	109	65	68	90	78	186	100				
		LAHINJA	164	333	172	249	412	191	351	129	143	457	107	413	457	05.10.	573	9.09.1963	
77	L	VRHNIKA II	217	211	238	240	218	208	203	205	203	205	208	225	203	08.07.	180	4.09.1962	
		5030 284.650	238	255	285	346	273	221	234	211	217	239	224	381	260				
		LJUBLJANICA	283	367	376	462	400	295	392	288	286	367	262	492	492	15.12.	620	26.09.1973	
78	L	KOMIN	141	139	168	170	166	124	150	142	149	143	141	166	124	26.06.	2	27.10.1962	
		5040 284.623	175	189	225	278	217	169	183	162	165	178	169	297	201				
		LJUBLJANICA	241	330	315	390	288	256	327	189	236	302	225	397	397	16.12.	522	26.09.1973	
79	L	MOSTE	71	61	80	87	82	54	57	43	42	52	53	78	42	17.09.	20	14.08.1927	
		5080 280.798	95	99	125	147	114	82	84	58	59	75	75	150	97				
		LJUBLJANICA	153	209	187	207	174	165	204	114	118	168	106	211	211	27.12.	274	5.11.1998	
80	L	VERD I	173	168	187	187	184	168	158	148	142	153	153	174	142	19.09.	133	14.02.1964	
		5240 286.507	185	193	204	243	203	178	179	157	157	171	169	257	191				
		LJUBIJA	199	256	247	324	253	197	251	171	191	223	174	348	348	15.12.	506	2.09.1965	
81	L	BISTRA I	143	139	158	160	158	143	138	116	103	122	126	144	103	16.09.	88	6.10.1985	
		5270 286.498	158	161	170	188	169	154	156	133	124	141	139	198	158				
		BISTRA	171	196	198	246	179	185	216	147	164	182	145	258	258	15.12.	439	3.09.1965	
82	L	IŠKA	116	113	120	121	121	114	113	113	112	114	114	123	112	19.09.	95	16.09.1985	
		5420 335.738	124	125	132	139	128	119	126	117	117	117	121	141	126				
		IŠKA	140	176	159	185	183	147	213	132	217	157	138	204	217	21.09.	395	19.03.1975	
83	L	DVOR	85	83	90	91	87	82	80	80	76	77	81	92	76	18.09.	63	29.09.1978	
		5500 341.122	93	90	108	109	95	89	87	84	80	86	90	110	93				
		GRADAŠČICA	101	135	161	173	165	164	134	145	103	126	110	185	185	26.12.	311	13.06.1982	
84	V	RAZORI	55	55	55	55	53	50	48	45	45	48	50	55	45	08.08.	30	25.08.1991	
		5540 301.301	63	61	72	77	61	57	54	51	51	53	58	75	61				
		ŠUJICA	85	100	120	125	100	120	100	105	95	100	80	130	130	13.12.	293	1.10.1960	

A.2. Mesečni in letni srednji vodostaji s konicami (l. 1999)

Št.	Tip	nizek srednji vodostaj v cm														Zabeleženi ekstremi v obdobju			
		Postaja		visok												leto	datum	cm	datum
		Šifra	Kota "0"	1	2	3	4	5	6	7	8	9	10	11	12				
		Vodotok																	
85	L	GORENJE JEZERO	56	48	163	176	171	106	79	39	37	43	44	76	37	11.09.	suho	7.08.1962	
		5670 547.287	113	129	194	238	217	132	156	84	54	78	63	208	139				
		STRŽEN	145	209	213	316	279	177	236	151	152	184	90	257	316	25.04.	458	20.05.1972	
86	L	DOLENJE JEZERO	190	187	326	344	340	256	192	100	55	105	83	206	55	21.09.	suho	1.01.1954	
		5680 545.556	261	281	359	406	385	288	295	202	114	177	154	359	274				
		STRŽEN	292	337	380	486	447	340	360	305	210	250	207	425	486	25.04.	603	22.05.1972	
87	L	CERKNICA I	196	193	196	195	195	193	193	192	192	194	195	195	192	07.08.	174	21.08.1993	
		5770 559.583	200	200	203	206	200	196	200	194	196	196	199	209	200				
		CERKNIŠČICA	207	237	220	238	228	215	252	204	242	219	212	247	252	23.07.	340	30.10.1976	
88	V	PRESTRANEK	95	95	105	130	105	95	95	95	95	95	95	95	95	01.01.	suho	1.01.1954	
		5800 519.852	103	117	141	218	165	96	95	95	95	95	95	203	127				
		PIVKA	136	158	185	340	246	105	95	95	95	95	95	292	340	22.04.	360	3.09.1965	
89	L	POSTOJSKA JAMA	102	101	108	117	107	98	91	78	65	93	53	105	53	22.11.	9	10.08.1949	
		5820 511.128	116	130	130	171	137	106	97	85	88	104	104	158	119				
		PIVKA	156	232	176	301	195	147	120	98	150	181	118	233	301	23.04.	860	3.09.1965	
90	V	MALI OTOK	98	98	100	93	97	86	86	86	86	96	92	92	86	26.06.	70	8.07.1968	
		5840 516.302	105	103	112	123	106	91	92	89	91	105	97	137	104				
		NANOŠČICA	120	112	140	250	122	104	118	96	128	240	106	200	250	17.04.	350	18.11.1975	
91	L	HASBERG	43	41	77	83	81	51	41	29	24	35	35	50	24	08.09.	10	8.09.1927	
		5880 444.980	66	84	102	163	123	64	67	40	37	49	45	165	84				
		UNICA	108	209	150	246	197	98	97	58	110	117	52	236	246	23.04.	846	11.12.1923	
92	V	MALNI	400	396	434	430	439	410	402	384	381	394	390	402	381	20.09.	368	24.10.1962	
		5910 442.019	419	431	449	496	467	424	429	398	391	403	396	495	433				
		MALENŠČICA	445	502	466	581	530	448	455	421	438	428	401	566	581	23.04.	876	23.04.1970	
93	L	SOLČAVA I	113	111	116	123	125	121	119	114	115	117	119	117	111	14.02.	82	28.01.1976	
		6020 636.011	115	112	123	132	130	127	124	120	119	125	125	121	123				
		SAVINJA	117	117	135	173	156	168	159	172	149	180	140	128	180	26.10.	236	8.10.1980	
94	L	NAZARJE	45	45	58	74	66	57	53	50	49	50	58	58	45	31.01.	38	31.10.1997	
		6060 336.970	55	52	76	96	89	73	76	66	58	69	64	77	71				
		SAVINJA	66	101	115	217	137	129	169	200	134	137	110	147	217	17.04.	467	1.11.1990	
95	L	LETUŠ I	111	110	124	143	136	125	119	121	120	121	127	127	110	01.02.	110	1.02.1999	
		6068 313.444	123	121	145	167	162	142	145	138	131	142	136	152	142				
		SAVINJA	134	177	190	308	223	207	254	285	217	215	185	241	308	17.04.	553	5.11.1998	
96	L	CELJE II - BRV	139	139	156	165	159	148	149	141	142	140	144	150	139	31.01.	81	24.10.1977	
		6140 230.248	154	159	182	195	190	170	174	160	152	156	154	182	169				
		SAVINJA	171	244	231	339	353	278	309	326	248	232	208	336	353	21.05.	722	1.11.1990	
97	L	LAŠKO I	104	104	117	125	128	115	112	107	106	109	108	117	104	31.01.	77	8.12.1978	
		6200 215.025	119	121	141	157	159	135	141	123	116	124	120	154	134				
		SAVINJA	138	221	191	299	355	280	274	276	195	212	163	317	355	21.05.	694	1.11.1990	
98	L	VELIKO ŠIRJE I	205	206	223	232	235	220	208	202	198	201	202	219	198	18.09.	91	20.07.1976	
		6210 189.957	225	229	257	273	278	246	252	226	216	225	221	266	243				
		SAVINJA	252	366	317	479	556	436	425	430	316	343	278	495	556	21.05.	944	5.11.1998	

A.2. Mesečni in letni srednji vodostaji s konicami (l. 1999)

Št.	Tip	nizek srednji vodostaj v cm														Zabeleženi ekstremi v obdobju				
		Postaja		visok												let	datum	cm	datum	
		Šifra	Kota "0"	1	2	3	4	5	6	7	8	9	10	11	12					
		Vodotok																		
99	V	6220	LUČE	510.125	98	97	100	106	100	100	98	98	97	97	100	100	97	17.02.	82	19.11.1978
			LUČNICA		99	99	107	117	113	108	106	105	100	107	101	107	106	17.04.	455	2.11.1990
					104	118	130	168	142	145	152	146	128	150	115	130	168			
100	L	6240	KRAŠE	368.642	70	68	78	88	80	75	72	71	69	70	76	77	68	16.02.	68	16.02.1999
			DRETA		78	74	90	101	95	81	89	80	76	79	81	95	85	17.08.	412	5.11.1998
					112	126	120	182	137	134	172	185	152	131	136	166	185			
101	V	6280	VELENJE	389.051	76	76	80	82	80	83	102	102	102	101	102	103	76	30.01.	70	24.07.1976
			PAKA		80	77	91	91	95	101	112	112	104	103	103	110	99	21.05.	260	25.09.1973
					84	82	112	118	154	138	130	130	108	108	104	140	154			
102	L	6300	ŠOŠTANJ	352.983	163	163	169	171	172	170	167	168	165	162	161	168	161	20.11.	105	6.07.1971
			PAKA		167	168	180	182	186	178	182	174	169	166	167	182	175	21.05.	353	4.11.1998
					171	188	210	227	290	255	248	244	198	186	180	267	290			
103	L	6340	REČICA	305.089	75	75	80	84	87	82	81	77	75	73	79	82	73	19.10.	67	2.02.1991
			PAKA		81	80	92	97	105	93	95	85	81	80	83	98	89	21.05.	390	25.09.1973
					84	111	120	155	229	166	161	176	137	102	109	201	229			
104	L	6415	GABERKE	385.580	110	109	113	110	110	110	108	105	113	112	115	115	105	07.08.	93	22.08.1993
			VELUNJA		111	111	120	122	119	115	115	113	115	116	116	122	116	16.08.	332	1.11.1990
					113	124	136	168	165	150	155	188	147	138	130	163	188			
105	L	6550	DOLENJA VAS II	267.185	111	106	125	126	120	111	109	104	100	100	100	115	100	17.09.	78	22.06.1998
			BOLSKA		131	129	142	152	145	121	130	115	109	108	113	145	128	26.04.	420	5.11.1998
					149	192	181	274	220	186	273	242	192	146	172	272	274			
106	L	6630	LEVEC I	240.951	77	64	74	77	75	73	76	71	65	64	64	69	64	10.02.	38	21.07.1976
			LOŽNICA		86	87	93	98	102	86	96	79	73	70	80	98	87	21.05.	334	5.11.1998
					105	168	136	202	314	256	236	185	114	137	109	257	314			
107	V	6690	ČRNOLICA	264.440	140	142	141	142	142	140	142	144	142	141	140	147	140	25.01.	104	13.01.1973
			VOGLAJNA		144	147	146	146	146	144	147	148	147	144	146	154	146	29.12.	388	24.10.1964
					146	152	152	150	150	152	150	152	157	150	156	164	164			
108	L	6720	CELJE II	234.073	100	98	102	100	99	100	94	92	92	92	94	112	92	10.08.	84	1.03.1998
			VOGLAJNA		118	123	127	125	134	118	126	109	106	106	107	147	121	21.05.	380	5.11.1998
					144	217	199	212	294	244	227	235	201	223	134	252	294			
109	L	6790	ŠKOFJA VAS	243.807	70	72	74	75	71	77	73	74	70	64	65	72	64	30.10.	60	13.08.1998
			HUDINJA		78	79	83	86	87	83	93	80	75	71	71	88	81	20.05.	416	5.11.1998
					84	133	108	165	273	224	207	158	107	110	81	211	273			
110	V	6835	VODIŠKO I	212.010	126	125	127	129	126	124	122	121	120	120	120	129	120	17.09.	115	1.08.1993
			GRAČNICA		132	134	142	138	137	134	132	125	124	125	128	143	133	20.05.	256	14.09.1998
					142	168	185	168	210	161	166	150	162	210	152	180	210			
111	L	7030	PODBUKOVJE	259.224	41	37	45	46	48	43	38	33	29	31	28	51	28	02.11.	14	14.08.1971
			KRKA		54	55	66	75	58	52	61	40	39	39	43	86	56	11.07.	171	25.09.1973
					77	92	114	117	98	86	153	58	69	71	53	138	153			
112	L	7040	DVOR	175.458	252	247	259	264	258	247	242	240	239	236	234	272	234	05.11.	210	7.10.1962
			KRKA		280	287	306	323	285	267	298	248	252	254	255	342	283	11.07.	484	25.09.1973
					330	357	379	383	397	374	459	270	296	315	276	422	459			

A.2. Mesečni in letni srednji vodostaji s konicami (l. 1999)

Št.	Tip	Postaja		nizek srednji vodostaj v cm													Zabeleženi ekstremi v obdobju		
		Šifra	Kota "0"	visok												letno	datum	cm	datum
				1	2	3	4	5	6	7	8	9	10	11	12				
		Vodotok																	
113	L	GORENJA GOMILA	80	73	90	86	84	67	66	58	56	53	52	106	52	04.11.	24	5.10.1961	
		7110 148.816	121	151	179	191	145	104	168	71	74	90	84	249	136				
		KRKA	215	332	332	331	446	325	446	123	113	308	113	435	446	21.05.	488	5.07.1962	
114	L	PODBOČJE	85	82	88	91	87	83	79	76	75	74	72	95	72	05.11.	57	21.10.1921	
		7160 146.323	104	123	138	142	122	99	132	82	83	90	87	187	116				
		KRKA	154	244	244	242	336	237	310	102	99	224	99	326	336	22.05.	440	30.11.1923	
115	V	MLAČEVO	78	76	84	84	88	82	76	72	70	70	72	78	70	12.09.	53	21.11.1974	
		7200 324.069	84	88	96	103	96	89	83	74	74	76	76	101	87				
		GROSUPELJŠČICA	94	130	136	152	130	126	102	80	100	105	80	140	152	18.04.	360	5.01.1994	
116	V	RAŠICA	86	80	84	84	84	82	79	78	78	78	79	86	78	05.08.	70	20.11.1954	
		7220 473.300	89	92	92	102	91	88	91	82	85	83	83	105	90				
		RAŠICA	96	156	125	188	134	133	224	109	190	167	90	209	224	10.07.	300	6.10.1998	
117	V	TREBNJA GORICA	89	90	83	84	91	79	78	73	72	72	70	82	70	04.11.	59	22.08.1992	
		7240 267.000	98	106	110	119	104	91	110	82	79	80	83	131	99				
		VIŠNJICA	106	172	162	180	192	189	208	118	97	119	96	202	208	11.07.	254	25.09.1973	
118	V	MENIŠKA VAS	102	100	110	120	120	120	150	130	118	100	100	138	100	02.02.	60	31.10.1965	
		7270 168.440	142	155	181	186	169	166	224	161	146	138	137	223	169				
		RADEŠČA	180	250	270	282	355	330	370	230	200	310	180	335	370	11.07.	396	20.06.1981	
119	V	ROŽNI VRH	78	76	80	80	74	80	70	76	69	70	70	70	69	27.09.	50	15.08.1993	
		7310 268.165	83	81	86	85	86	90	78	83	73	79	71	100	83				
		TEMENICA	90	92	100	94	127	160	82	120	83	100	76	135	160	24.06.	225	26.09.1973	
120	L	PREČNA	105	104	115	112	112	109	106	107	109	105	103	140	103	06.11.	70	22.10.1949	
		7340 163.819	140	170	166	166	163	135	166	115	128	120	119	238	152				
		PREČNA	200	310	277	247	330	307	293	136	189	231	145	329	330	20.05.	384	19.12.1950	
121	L	ŠKOCJAN	98	98	100	103	99	95	92	90	88	91	92	102	88	25.09.	83	18.09.1992	
		7380 159.714	109	123	116	118	114	100	108	96	94	97	98	131	109				
		RADULJA	143	226	166	166	322	173	178	120	115	201	107	274	322	21.05.	328	4.07.1962	
122	V	SODRAŽICA	142	140	145	144	143	139	137	137	138	137	136	148	136	03.11.	127	9.06.1978	
		7440 528.891	149	152	157	165	151	143	153	142	145	141	144	171	151				
		BISTRICA	170	196	188	208	182	164	272	190	208	162	152	232	272	10.07.	384	6.10.1998	
123	V	PRIGORICA I	56	55	62	67	60	54	48	40	41	41	40	44	40	26.08.	19	3.07.1991	
		7488 481.780	66	71	85	91	74	71	101	57	57	53	56	91	73				
		RIBNICA	90	100	106	110	109	114	160	98	116	110	79	116	160	13.07.	166	7.09.1998	
124	L	KRŠOVEC	9	4	5	35	52	31	26	24	22	31	24	18	4	23.02.	4	23.02.1999	
		8030 403.469	11	6	27	62	69	45	35	40	37	73	36	24	39				
		SOČA	19	11	69	166	102	69	108	177	130	242	64	35	242	26.10.	374	8.10.1980	
125	L	LOG ČEZSOŠKI	6	3	3	46	51	9	3	24	67	39	22	17	3	16.02.	3	16.02.1999	
		8060 341.248	12	5	40	82	87	37	38	69	92	105	43	27	53				
		SOČA	22	13	104	233	126	67	148	234	220	307	89	52	307	04.10.	424	8.10.1933	
126	L	KOBARID I	9	5	7	37	45	26	21	9	30	27	16	12	5	26.02.	1	23.02.1982	
		8080 195.859	13	8	35	68	59	39	30	47	44	83	30	19	40				
		SOČA	24	12	113	289	99	59	121	280	229	359	61	42	359	26.10.	480	28.08.1986	

A.2. Mesečni in letni srednji vodostaji s konicami (l. 1999)

Št.	Tip	nizek srednji vodostaj v cm														Zabeleženi ekstremi v obdobju			
		Postaja		visok												let	datum	cm	datum
		Šifra	Kota "0"	1	2	3	4	5	6	7	8	9	10	11	12				
		Vodotok																	
127	L	SOLKAN I	146	139	151	189	163	148	136	151	150	151	149	151	136	08.07.	107	15.12.1989	
		8180 51.844	199	176	263	327	273	217	181	206	201	289	219	256	234				
		SOČA	312	381	463	717	357	310	353	519	404	716	309	432	717	17.04.	1130	14.11.1982	
128	L	KAL-KORITNICA	124	124	124	137	144	141	136	137	134	139	139	136	124	31.01.	115	26.02.1981	
		8240 404.613	128	125	134	150	149	144	139	142	139	162	145	140	142				
		KORITNICA	129	126	154	207	158	148	169	251	232	265	159	145	265	26.10.	443	23.09.1958	
129	L	ŽAGA	2	4	9	26	18	12	6	6	12	17	17	13	2	24.01.	2	24.01.1999	
		8270 342.501	13	8	35	49	30	19	12	24	25	49	22	21	26				
		UČJA	28	12	160	283	61	46	76	593	500	388	34	62	593	16.08.	622	30.08.1991	
130	L	TOLMIN	93	93	97	111	106	92	87	86	91	95	112	114	86	10.08.	12	6.11.1971	
		8330 167.736	100	95	109	124	122	101	90	98	103	129	125	119	110				
		TOLMINKA	108	99	152	222	153	113	97	184	179	234	145	130	234	04.10.	287	6.10.1998	
131	L	PODROTEJA I	100	98	110	112	98	95	94	93	93	95	98	104	93	06.08.	93	6.08.1999	
		8350 327.040	113	109	140	143	108	100	101	97	98	112	107	140	114				
		IDRIJCA	146	191	219	255	141	176	160	136	178	253	186	287	287	26.12.	431	14.10.1982	
132	L	HOTEŠK	54	52	66	69	60	52	49	45	44	47	54	61	44	17.09.	43	31.10.1997	
		8450 160.810	67	62	94	103	73	59	55	53	52	68	61	93	70				
		IDRIJCA	98	120	167	228	119	113	130	115	125	184	115	218	228	17.04.	560	28.01.1979	
133	L	CERKNO II	132	131	141	140	141	141	134	130	130	132	138	141	130	31.08.	130	31.08.1999	
		8455 289.378	145	136	151	158	151	145	140	136	133	140	141	152	144				
		CERKNICA	151	169	174	203	198	165	162	217	190	189	153	181	217	20.08.	370	8.09.1995	
134	L	DOLENJA TREBUŠA	55	54	62	64	63	58	52	52	52	52	57	67	52	17.07.	41	1.08.1995	
		8480 186.225	63	59	72	79	70	63	56	55	55	62	61	79	65				
		TREBUŠA	84	98	110	142	109	93	151	118	124	113	90	139	151	22.07.	400	18.10.1961	
135	L	BAČA PRI MODREJU	76	75	82	89	87	78	77	75	71	81	80	82	71	30.09.	66	15.12.1995	
		8500 164.428	81	79	100	109	95	84	79	81	81	98	87	92	89				
		BAČA	92	100	141	151	115	91	103	140	109	252	100	118	252	26.10.	285	18.10.1961	
136	L	NOVA GORICA I	67	70	66	63	67	66	66	64	65	67	67	66	63	06.04.	56	14.05.1988	
		8545 84.037	75	76	73	84	76	71	70	68	69	74	71	77	74				
		KOREN	116	137	123	155	166	156	125	159	179	177	118	137	179	21.09.	249	6.10.1987	
137	L	VIPAVA I	27	23	32	39	26	15	18	9	14	15	24	33	9	09.08.	8	28.10.1989	
		8560 96.376	39	39	63	73	42	26	22	19	23	36	35	75	41				
		VIPAVA	69	120	111	165	79	67	69	63	84	139	78	177	177	27.12.	316	5.07.1965	
138	L	DOLENJE	61	59	70	77	63	56	52	49	50	54	60	70	49	09.08.	48	29.09.1992	
		8565 81.590	73	75	93	108	77	65	58	55	57	72	70	105	76				
		VIPAVA	101	201	152	187	107	96	87	81	102	142	103	197	201	10.02.	370	4.11.1998	
139	L	DORNBERK	82	82	92	104	85	77	70	67	70	70	71	85	67	27.08.	2	1.07.1957	
		8590 54.298	104	106	124	150	104	84	78	74	78	91	87	135	101				
		VIPAVA	147	320	221	273	151	117	109	106	129	191	130	271	320	10.02.	563	5.10.1974	
140	L	MIREN	34	33	44	55	44	30	23	17	15	16	27	39	15	15.09.	15	12.09.1964	
		8600 37.019	53	57	74	113	62	41	31	25	22	37	40	83	53				
		VIPAVA	100	293	194	284	127	70	66	53	61	148	60	237	293	10.02.	700	12.1909	

A.2. Mesečni in letni srednji vodostaji s konicami (l. 1999)

Št.	Tip	nizek srednji vodostaj v cm														Zabeleženi ekstremi v obdobju			
		Postaja		visok												let	datum	cm	datum
		Šifra	Kota "0"	1	2	3	4	5	6	7	8	9	10	11	12				
		Vodotok																	
141	V	PODNANOS	33	31	32	32	35	29	26	24	24	28	29	33	24	24.08.	13	8.10.1985	
		8610 159.305	36	40	39	52	39	31	28	26	27	30	33	44	35				
		MOČILNIK	52	94	56	78	55	34	35	30	41	42	42	72	94	10.02.	200	4.11.1998	
142	L	AJDOVŠČINA I	13	13	18	33	26	11	17	11	8	12	11	12	8	17.09.	3	5.10.1962	
		8630 107.403	36	30	57	69	42	32	23	20	22	42	37	56	39				
		HUBELJ	77	60	123	145	96	64	46	60	80	132	97	126	145	22.04.	227	4.10.1974	
143	V	BRANIK	24	24	28	30	28	26	18	18	18	18	18	28	18	04.07.	suho	8.08.1982	
		8640 82.149	25	32	32	56	33	28	19	18	18	24	24	45	29				
		BRANICA	28	115	81	85	42	28	24	18	18	60	34	105	115	11.02.	215	8.10.1982	
144	L	VOLČJA DRAGA	106	105	108	115	106	99	97	96	97	99	103	106	96	11.08.	80	13.08.1982	
		8660 45.017	114	119	125	173	122	106	100	99	102	116	113	138	119				
		LIJAK	136	279	246	322	266	129	131	125	140	225	177	237	322	23.04.	528	14.09.1997	
145	L	BEZOVLJAK	128	125	126	124	124	123	125	124	123	125	124	126	123	05.06.	109	30.10.1983	
		8670 66.533	129	130	130	136	127	124	126	127	125	127	126	128	128				
		VOGRŠČEK	136	182	183	186	182	178	188	184	202	210	194	183	210	25.10.	260	23.09.1984	
146	L	NEBLO	108	110	117	118	112	108	92	104	103	107	100	99	92	18.07.	13	15.08.1982	
		8680 73.131	119	120	126	141	122	111	107	107	110	117	109	113	117				
		REKA	160	196	193	212	169	136	122	136	217	162	137	216	217	20.09.	400	6.10.1998	
147	L	GOLO BRDO	96	99	104	106	108	99	97	96	95	100	100	105	95	15.09.	75	3.11.1998	
		8690 101.633	111	107	121	139	118	104	100	102	104	118	105	121	113				
		IDRIJA	148	146	248	281	191	110	125	202	160	362	110	199	362	26.10.	443	6.10.1998	
148	L	NEBLO	118	115	119	124	120	118	114	117	113	113	113	114	113	18.09.	102	11.09.1997	
		8700 79.258	125	126	129	136	126	121	118	122	121	122	118	124	124				
		KOŽBANJŠČEK	147	169	169	176	149	136	126	130	156	146	134	186	186	28.12.	462	19.09.1995	
149	V	TRPČANE	94	93	95	94	93	84	81	75	75	82	83	90	75	24.08.	75	24.08.1999	
		9015 ----	102	101	103	107	95	92	85	78	80	90	91	104	94				
		REKA	168	146	152	148	104	98	90	82	96	108	96	134	168	11.01.	380	6.10.1998	
150	L	TRNOVO	126	124	126	135	125	119	119	120	120	118	119	123	118	18.10.	71	21.09.1982	
		9030 393.054	146	142	145	181	139	124	123	122	123	128	124	156	138				
		REKA	406	325	347	394	163	138	157	123	183	223	138	316	406	11.01.	914	20.12.1983	
151	L	CERKVENIKOV MLIN	137	141	143	145	138	128	127	122	126	131	124	137	122	22.08.	110	10.08.1973	
		9050 341.716	160	166	167	208	155	134	132	128	130	145	132	181	153				
		REKA	326	352	327	399	187	147	146	131	213	210	153	331	399	17.04.	604	18.11.1975	
152	L	ILIRSKA BISTRICA	90	88	95	106	95	83	80	75	72	82	82	90	72	12.09.	65	10.10.1997	
		9100 353.356	103	100	109	131	110	89	82	77	79	98	89	117	99				
		BISTRICA	133	120	140	156	147	126	104	92	128	126	96	140	156	18.04.	400	18.11.1975	
153	L	KUBED II	53	51	52	58	52	37	36	33	32	33	39	54	32	09.09.	31	29.09.1997	
		9210 57.682	64	68	65	86	60	51	42	35	38	45	54	83	57				
		RIŽANA	110	141	133	174	85	95	57	41	106	73	89	133	174	16.04.	257	16.10.1980	
154	L	ŠALARA	65	68	68	80	72	60	54	58	53	50	60	68	50	31.10.	50	26.07.1994	
		9275 2.375	72	74	73	89	82	75	62	61	62	64	67	77	71				
		BADAŠEVICA	83	100	112	111	96	103	75	64	90	94	90	98	112	27.03.	245	19.10.1998	

A.2. Mesečni in letni srednji vodostaji s konicami (l. 1999)

Št.	Tip	nizek srednji vodostaj v cm visok															Zabeleženi ekstremi v obdobju		
		Postaja																	
		Šifra	Kota "0"																
		Vodotok		1	2	3	4	5	6	7	8	9	10	11	12	leto	datum	cm	datum
155	L	PIŠINE I		116	117	120	126	118	113	107	104	103	103	104	107	103	11.09.	98	13.08.1998
		9280	1.781	119	125	122	141	128	117	112	106	107	106	107	116	117			
		DRNICA		122	145	160	260	147	125	118	112	120	127	118	139	260	27.04.	299	19.10.1998
156	L	PODKAŠTEL I		64	69	60	74	68	64	51	50	50	54	56	59	50	06.08.	suho	25.07.1971
		9300	5.860	69	75	74	87	72	66	60	50	52	58	62	70	66			
		DRAGONJA		76	133	163	152	84	68	69	57	71	68	93	118	163	27.03.	370	16.10.1980

A.4. Mesečni in letni srednji pretoki s konicami (l. 1999)

Št.	Tip	nizek															Zabeleženi	
		Postaja		srednji pretok v m ³ /sek													ekstremi	
		Šifra	Kota "0"	visok													v obdobju	
		Vodotok		1	2	3	4	5	6	7	8	9	10	11	12	leto	datum	m ³ /sek
1	L	GORNJA RADGONA I	58.9	56.7	85	115	193	142	115	162	151	109	82.9	49.9	49.9	23.12.	40	8.01.1947
		1060 202.338	84	76.1	117	154	266	214	271	300	280	170	110	96.7	179			
		MURA	108	111	187	241	651	612	1062	896	500	378	173	367	1062	23.07.	1241	6.06.1954
2	L	PETANJCI	57.5	53.6	87.6	119	205	143	112	169	153	112	85.8	55.2	53.6	15.02.	46.4	12.01.1987
		1070 193.763	86.5	76.5	120	157	277	223	276	310	279	173	114	105	184			
		MURA	112	124	162	249	821	770	1114	966	545	374	180	391	1114	23.07.	1284	17.07.1972
3	V	CANKOVA	0.084	0.07	0.07	0.031	0.009	0.031	0.009	0.002	0.001	0.009	0.009	0.07	0.001	15.09.	0	3.07.1961
		1100 206.143	0.14	0.204	0.253	0.237	0.557	0.236	0.047	0.043	0.023	0.029	0.056	0.341	0.181			
		KUČNICA	0.364	1.7	1	1.26	6.83	2.92	0.204	0.125	0.108	0.108	0.143	2.57	6.83	21.05.	7.63	1.11.1990
4	L	PRISTAVA I	1.25	1.17	0.904	0.842	1.17	1.01	0.656	0.656	1.01	0.823	0.884	1.55	0.656	07.07.	0.01	30.09.1992
		1140 169.768	2.3	3.2	3.25	2.68	5.44	2.99	3.52	2.26	1.47	1.3	1.74	4.77	2.91			
		ŠČAVNICA	5.9	16.2	16.9	12.3	57.8	35.6	35	8.94	3.34	6.72	2.96	25.5	57.8	21.05.	64.4	5.11.1998
5	L	NUSKOVA	0.148	0.148	0.233	0.148	0.292	0.212	0.212	0.028	0.042	0.105	0.105	0.174	0.028	26.08.	0	3.07.1993
		1165 232.149	0.47	0.351	0.648	0.492	1.1	0.582	0.4	0.281	0.157	0.155	0.293	0.67	0.468			
		LEDAVA	0.763	1.91	2.63	2.22	25.5	9.84	6.84	5.41	0.581	0.476	1.07	6.72	25.5	21.05.	29.1	7.07.1998
6	L	POLANA I	0.292	0.397	0.631	0.893	0.506	0.17	0.207	0.139	0.067	0.067	0.084	0.449	0.067	30.09.	0.02	17.08.1964
		1220 191.399	1.07	1.07	1.92	1.75	4.56	0.895	0.626	0.328	0.314	0.099	0.393	1.38	1.21			
		LEDAVA	2.36	4.7	6.61	5.02	63.3	13.9	3.79	2.97	0.569	0.222	1.75	7.58	63.3	21.05.	80.5	15.07.1972
7	L	ČENTIBA	2.43	3.2	2.25	3.18	3.81	2.79	1.58	1.01	1.21	1.24	1.4	2.24	1.01	16.08.	0.46	4.08.1974
		1260 154.670	5.79	8.05	8.25	7.92	12.9	5.13	2.9	1.58	1.46	1.7	2.11	6.9	5.38			
		LEDAVA	11	31	39	31.1	65.3	18.4	10.1	5.3	2.09	3	3.4	27.1	65.3	21.05.	112	16.07.1972
8	L	MARTJANCI	0.077	0.062	0.077	0.085	0.028	0.062	0.038	0.011	0.005	0.005	0.018	0.041	0.005	20.09.	0	10.08.1992
		1300 189.340	0.128	0.157	0.212	0.189	0.378	0.15	0.085	0.034	0.015	0.025	0.039	0.127	0.128			
		MARTJANSKI POTOK	0.279	0.638	2.15	0.793	22.9	1.48	0.258	0.067	0.053	0.096	0.129	1.08	22.9	21.05.	27.8	5.11.1998
9	L	KOBILJE	0.034	0.034	0.058	0.008	0.004	0.024	0.012	0.008	0.008	0.012	0.019	0.058	0.004	12.05.	0	5.09.1981
		1310 183.810	0.33	0.697	0.617	0.65	0.763	0.1	0.04	0.022	0.018	0.024	0.055	0.332	0.302			
		KOBILJSKI POTOK	1.42	6.52	11.3	6.64	24.6	1.24	0.923	0.128	0.042	0.163	0.204	6.27	24.6	21.05.	32.1	5.11.1998
10	V	SREDIŠČE	0.027	0.025	0.025	0.023	0.013	0.012	0.012	0.012	0.013	0.014	0.016	0.026	0.012	04.06.	0	7.08.1992
		1335 ----	0.038	0.049	0.074	0.059	0.081	0.018	0.023	0.018	0.016	0.017	0.023	0.072	0.041			
		IVANJŠEVSKI POTOK	0.053	0.15	0.758	0.613	2.81	0.086	0.458	0.064	0.025	0.061	0.041	0.625	2.81	21.05.	3.09	3.07.1996
11	L	HODOŠ	0.303	0.252	0.303	0.359	0.195	0.081	0.041	0.031	0.027	0.027	0.031	0.15	0.027	24.09.	0	18.08.1993
		1350 225.385	0.502	0.64	0.898	0.889	1.32	0.226	0.136	0.052	0.036	0.038	0.119	0.536	0.449			
		VELIKA KRKA	1.48	2.73	5.95	4.11	52.9	2.93	4.88	1.42	0.041	0.057	0.309	3.93	52.9	21.05.	56.1	5.11.1998
12	L	BORL	14.4	14.4	16.8	21.1	18	18.5	17.4	16.3	15.6	11.4	11.4	15.6	11.4	20.10.	0	1.07.1981
		2150 201.486	18.3	24.1	24.7	29.9	48.1	29.3	51	40.8	30.8	29.8	14.6	26.7	30.8			
		DRAVA	24.2	126	97.7	74.2	543	187	505	396	787	430	25.9	97.8	787	21.09.	2595	5.09.1965
13	L	ČRNA	0.81	0.516	0.584	1.82	1.59	1.07	1.17	0.98	0.893	0.893	0.98	0.98	0.516	27.02.	0.28	15.02.1989
		2220 573.416	0.884	0.628	1.97	3.45	2.81	1.99	3.17	1.58	1.42	2.17	1.45	1.28	1.91			
		MEŽA	0.98	0.81	5.83	18.8	9.32	10.8	17.9	22.2	6.12	11.9	5.83	2.44	22.2	16.08.	51.6	5.12.1992
14	L	OTIŠKI VRHI	3.98	3.98	6.74	10.7	9.24	7.55	5.97	5.97	5.97	5.97	7.41	7.41	3.98	21.01.	2.17	11.07.1993
		2250 333.966	5.47	5.23	14.7	16.8	17	13.1	19.2	9.73	8.77	7.92	9.4	12.4	11.7			
		MEŽA	10.9	8.27	42.1	58.3	77.6	64.5	97.1	92.3	31.4	40.1	20.6	52.5	97.1	10.07.	371	1.11.1990

A.4. Mesečni in letni srednji pretoki s konicami (l. 1999)

Št.	Tip	Postaja		nizek srednji pretok v m3/sek												Zabeleženi ekstremi v obdobju				
		Šifra	Kota "0"	visok												leto	datum	m3/sek	datum	
				1	2	3	4	5	6	7	8	9	10	11	12					
		Vodotok																		
15	L	DOVŽE I	2370	517.389	0.751	0.802	1.57	1.71	1.86	0.982	0.982	1.08	0.888	0.724	0.802	0.888	0.724	11.10.	0.2	4.08.1993
		MISLINJA			0.981	1.1	3.53	3.32	3.58	1.67	2.7	1.68	1.31	0.914	1.08	1.67	1.97			
16	L	OTIŠKI VRH I	2390	344.735	1.86	2.19	7.98	9.38	17.5	5.75	12.9	7.98	3.17	1.71	5.45	5.75	17.5	21.05.	68	1.11.1990
		MISLINJA			1.48	1.21	2.71	4.18	3.38	3.32	2.68	2.31	2.31	1.83	2.31	2.49	1.21	16.02.	0.75	3.07.1993
17	V	STARI TRG I	2420	404.853	1.78	1.71	5.91	7.32	7.21	5.12	10.2	4.34	3.46	3.02	3.07	5.4	4.91			
		SUHADOLNICA			2.33	2.92	21.6	32.1	55.2	35.8	51.6	54.5	16.1	19.5	8.57	38.4	55.2	21.05.	189	1.11.1990
18	L	MUTA	2430	326.116	0.394	0.317	0.645	0.77	0.706	0.588	0.485	0.485	0.438	0.485	0.588	0.588	0.317	09.02.	0.15	30.08.1992
		BISTRICA			0.484	0.379	1.61	1.35	1.56	0.934	1.67	0.804	0.739	0.903	0.819	1.52	1.07			
19	L	RUTA	2530	298.945	0.588	0.588	6.67	5.13	16.4	3.75	15.8	4.08	7.08	10.3	2.52	14.6	16.4	20.05.	70.8	1.11.1990
		RADOLJNA			0.561	0.639	0.819	0.819	1.03	1.44	1.44	1.76	1.35	1.1	1.1	1.1	0.561	30.01.	0.5	12.08.1992
20	L	ZREČE	2600	305.723	0.953	0.944	1.18	1.29	2.06	2.42	4.54	2.48	2.57	1.41	1.37	1.66	1.91			
		DRAVINJA			2.34	1.93	3.97	2.07	10.9	13.4	36	13.1	10.3	4.28	2.35	3.71	36	11.07.	50	2.06.1956
21	L	LOČE	2620	276.471	0.451	0.451	0.713	1.62	1.46	1.39	1.11	1.39	1.25	0.985	0.869	0.869	0.451	24.01.	0.24	20.09.1990
		DRAVINJA			0.557	1.02	1.53	3.12	3.19	2.14	5.2	2.57	3.09	1.37	1.91	2.53	2.36			
22	L	MAKOLE	2640	244.010	0.618	2.76	6.55	13.9	22.1	12.5	39.2	17.6	17.3	5.48	7.3	9.53	39.2	11.07.	54.9	3.07.1989
		DRAVINJA			0.645	0.645	0.586	0.645	0.708	0.92	0.845	0.531	0.403	0.403	0.349	0.464	0.349	22.11.	0.07	11.01.1974
23	L	VIDEM I	2650	210.044	0.763	0.701	0.825	1.14	1.4	1.21	2	0.878	0.529	0.558	0.467	0.899	0.951			
		DRAVINJA			0.845	2.18	3.81	7.77	11.8	7.98	17.1	8.22	1.66	2.46	0.866	6.67	17.1	11.07.	31.8	5.11.1998
24	L	DRAŽA VAS	2670	276.049	1.12	0.994	1.8	2.88	2.28	1.62	1.35	1.22	1.11	0.954	1	1.48	0.954	12.10.	0.29	29.07.1971
		OPLONICA			1.94	2.74	2.9	5.22	5.91	2.73	6.17	2.34	1.83	1.5	1.58	3.58	3.21			
25	L	PODLEHNIK	2720	223.449	3.11	19.8	10.9	29.6	60.8	21	41.2	19.4	7.04	14.2	3.12	24.4	60.8	21.05.	71.7	5.11.1998
		ROGATNICA			1.45	1.11	2.73	4.11	3.24	2.5	2.18	2.02	1.86	1.71	1.63	2.85	1.11	10.02.	0.45	30.08.1992
26	L	TRŽEC	2754	214.315	3.59	5.49	5.03	8.08	10.5	4.74	10.5	3.49	3.04	2.56	2.76	8.01	5.66			
		POLSKAVA			5.83	43.7	16.1	41.7	96.7	40.6	74.7	26	11.8	28.8	4.55	54	96.7	21.05.	118	5.11.1998
27	L	RANCA	2830	250.270	4.32	4	5.74	7.58	6.52	5.89	5.82	4.68	4.38	4.38	3.99	5.9	3.99	07.11.	0.6	24.08.1993
		PESNICA			9.1	11.9	9.68	14.5	21.1	11.9	17.2	8.23	5.86	5.73	5.55	19	11.7			
28	L	GOČOVA	2880	225.233	14.2	82.7	30.9	54.4	160	110	102	34.6	23.3	55.8	7.37	86.7	160	21.05.	291	5.11.1998
		PESNICA			0.586	0.48	0.709	1.84	0.847	0.66	0.731	0.66	0.46	0.46	0.46	0.66	0.46	29.09.	0.15	15.07.1986
					0.868	1.69	1.35	3.23	3.52	1.52	3.98	1.44	1.29	0.823	0.732	1.99	1.87			
					1.45	9.54	6.37	19.1	35.8	8.78	24.5	8.26	4.82	6.96	1.36	14.4	35.8	21.05.	42	25.09.1973
					0.15	0.1	0.212	0.377	0.288	0.15	0.079	0.046	0.079	0.061	0.079	0.47	0.046	10.08.	0	23.08.1993
					0.726	1.44	0.926	1.69	1.68	1.32	0.654	0.435	0.432	0.43	0.514	2.05	1.02			
					1.43	9.24	3.15	5.01	15.4	15.2	12.5	8.69	8.27	13.8	1.35	12.4	15.4	21.05.	16.8	3.07.1989
					0.795	0.273	1.11	1.18	1.25	1.05	0.615	0.266	0.231	0.721	0.306	1.31	0.231	26.09.	0.02	20.08.1993
					2.32	2.54	1.87	2.5	5.76	3.09	4.51	1.48	1.6	1.83	1.53	3.33	2.7			
					4.21	19.4	5.64	8.21	44	25.3	33.5	6.97	3.26	8.51	2.86	10.3	44	21.05.	77.5	25.10.1964
					0.151	0.13	0.323	0.399	0.371	0.226	0.226	0.323	0.12	0.07	0.102	0.462	0.07	25.10.	0.01	1.08.1973
					0.456	0.78	1.47	0.896	2.61	1.54	2.64	1.8	0.851	0.27	1.23	2.05	1.39			
					0.882	3.33	7.5	4.96	19.2	20.4	18.6	20	5.91	4.57	9.28	20.6	20.6	11.12.	47.8	25.09.1973
					0.932	0.981	0.981	1.55	1.39	0.932	0.791	1.18	0.565	0.654	0.394	2.24	0.394	06.11.	0	26.08.1992
					1.46	2.72	4.86	2.82	6.33	6.3	6.69	4.65	2.24	1.36	2.71	6.66	4.08			
					2.43	12.2	15.1	7.28	47.9	31	44.8	16	7.28	3.68	6.93	36.7	47.9	21.05.	64.6	1.11.1990

A.4. Mesečni in letni srednji pretoki s konicami (l. 1999)

Št.	Tip	Postaja		nizek srednji pretok v m ³ /sek												Zabeleženi ekstremi v obdobju						
		Šifra	Kota "0"	visok												leto	datum	m ³ /sek	datum			
				1	2	3	4	5	6	7	8	9	10	11	12							
		Vodotok																				
29	L	ZAMUŠANI I	2900	201.856	2.52	2.34	2.52	3.56	3.34	2.61	2.13	2.03	1.48	1.24	1.24	4.65	1.24	18.10.	0.12	31.08.1992		
		PESNICA			4.06	6.06	7.55	6.26	12.4	10.3	9.79	6.6	3.69	2.58	4.34	11.3	7.09			150	17.07.1972	
					11.4	27.8	22.7	17.7	77.8	58.2	59.9	22.3	10.5	11.8	8.38	47.6	77.8	21.05.				
30	V	KRANJSKA GORA	3015	790.529	0.753	0.449	0.401	0.899	1.17	1.26	1.08	0.986	1.08	1.08	1.42	1.22	0.401	02.03.	0.23	8.05.1993		
		SAVA DOLINKA			1.02	0.539	0.702	1.3	1.35	1.36	1.25	1.21	1.24	2.18	1.85	1.35	1.28					
					1.35	0.753	0.986	2.29	1.55	1.45	1.85	2.12	1.49	7.75	2.47	1.52	7.75	26.10.		12.8	8.11.1996	
31	L	JESENICE	3060	566.433	3.92	3.63	4.78	4.78	6.06	6.96	8.68	8.09	5.11	6.33	6.43	4.16	3.63	10.02.	2.39	28.10.1997		
		SAVA DOLINKA			6.75	5.34	7.53	10.6	12.9	12.3	10.9	11.2	10.9	17.3	12.4	8.63	10.6					
					8.86	9.47	16	46.2	22	14.9	22.9	25.2	29.4	113	19.4	13.4	113	26.10.		281	4.11.1966	
32	L	BLEJSKI MOST	3080	427.946	3.27	2.84	3.27	11.1	9.77	6.92	5.56	4.99	5.56	8.57	6.13	5.22	2.84	20.02.	0.7	3.10.1985		
		SAVA DOLINKA			11.7	9.57	17.2	29.2	28.3	22.9	21.5	23.5	21.6	38.8	24.4	17.4	22.2					
					38.9	30.6	34.7	95.5	44	38.9	53.7	58.3	57.5	134	43.1	36.2	134	26.10.		420	28.09.1965	
33	L	PODHOM	3180	566.067	1.34	1.23	1.48	6.28	7.57	5.07	4.03	3.44	3.72	5.07	3.74	2.57	1.23	20.02.	1.02	13.03.1984		
		RADOVNA			1.77	1.42	4.65	11.6	10.4	7.6	6.33	7.13	5.95	16	6.92	3.8	6.99					
					2.11	1.64	17.7	65.8	19.3	11.4	25	28.1	13.2	67.6	12.6	7.03	67.6	26.10.		178	27.11.1949	
34	L	SVETI JANEZ	3200	524.948	0.812	0.633	0.633	4.3	7.95	3.14	2.04	1.84	1.7	2.04	1.75	1.62	0.633	22.02.	0.38	17.01.1972		
		SAVA BOHINJKA			0.99	0.744	2.93	10.3	15	6.72	4.88	5.73	4.99	18.6	3.82	2.08	6.45					
					1.37	1.06	6.1	56.1	35.3	10.5	19.1	23.6	13.9	107	9.38	2.95	107	26.10.		218	14.11.1969	
35	L	BODEŠČE	3250	413.897	4.58	2.97	4.58	14.2	11.5	7.75	6.04	5.56	4.13	6.6	5.06	5.06	2.97	14.02.	2.13	8.08.1994		
		SAVA BOHINJKA			5.87	4.79	17.7	38.6	29.3	13.6	11.3	14.2	11.1	47	11.7	10.5	18.1					
					7.75	14.2	68.2	211	68.2	36.1	54.3	76.4	42.3	288	26.9	23.4	288	26.10.		662	15.11.1969	
36	L	UKANC	3260	528.830	0.132	0.132	0.132	0.797	3.33	0.913	0.213	0.059	0.472	0.407	0.544	0.174	0.059	12.08.	0	13.01.1989		
		SAVICA			0.249	0.133	0.698	3.46	8.5	2.72	2.73	3.08	2.69	8.56	0.999	0.437	2.88					
					0.299	0.169	1.35	50	29.3	20.2	38.8	46.7	35.6	69.5	4.29	0.544	69.5	26.10.		155	13.11.1969	
38	V	STARA FUŽINA II	3300	527.140	0.751	0.528	0.528	3.22	2.47	1.37	1.02	0.905	0.852	0.447	0.521	0.447	0.447	19.10.	0.13	19.08.1988		
		MOSTNICA			0.856	0.727	2.89	5.62	5.17	2.54	2.11	2.36	2.79	7.12	1.67	1.37	2.95					
					1.06	0.852	9.2	15	12.8	4.12	5.87	7.78	17.3	49	3.9	5.87	49	04.10.		157	28.01.1979	
39	L	BOHINJSKA BISTRICA	3320	504.330	0.51	0.032	0.1	0.25	0.957	0.095	0.018	0.018	0.164	0.75	0.549	0.957	0.018	06.07.	0.01	13.12.1986		
		BISTRICA			0.834	0.199	2.15	5.41	4.53	0.962	0.463	1.39	1.43	7.02	1.66	2.04	2.36					
					1.23	0.51	19	36.1	13	3.69	5.18	20.6	18.7	38.2	6.1	6.1	38.2	26.10.		59.1	14.11.1969	
41	V	MLINO I	3400	467.515	0.479	0.479	0.584	0.394	0.34	0.296	0.218	0.151	0.296	0.486	0.486	0.588	0.151	01.08.	0	19.10.1965		
		JEZERNICA			0.566	0.597	0.73	0.522	0.39	0.372	0.362	0.472	0.402	0.808	0.67	0.742	0.553					
					0.928	0.928	1.06	1.06	0.588	0.486	0.968	1.12	0.829	1.12	0.829	0.968	1.12	17.08.		5.3	7.04.1975	
42	L	RADOVLJICA I	3420	408.086	7.52	6.05	8.7	25.9	32	16	12.7	10.8	9.78	13.7	13.2	12.7	6.05	15.02.	4.8	1.03.1975		
		SAVA			15.6	12.9	31.7	63.5	56.1	34.9	30.3	36.3	32.4	82.3	35.5	27.4	38.4					
					40.7	29.7	93.3	311	100	63	100	131	83.7	423	62.3	51.7	423	26.10.		805	5.11.1966	
43	L	OKROGLO	3465	355.939	12.7	11.6	13.4	35.6	46.5	24.9	19.4	15.6	17.8	21.2	22.7	21.7	11.6	15.02.	3.6	5.01.1988		
		SAVA			20.7	17.7	42.9	80.7	71.1	48.9	39.9	45.7	41.1	102	48.4	38.7	50					
					39	31.1	116	449	111	83	123	150	103	579	78.8	67.7	579	26.10.		870	6.12.1992	
44	L	MEDNO	3530	301.473	30	25.6	37.1	38.1	35	30	28.7	28.2	27.6	28.7	27.6	32.9	25.6	21.02.	16.1	16.08.1993		
		SAVA			40.2	34.1	84.1	131	97.1	65.6	53.1	57.6	48	108	60.8	71.8	71.2					
					122	55.9	227	665	184	333	177	277	175	522	129	175	665	17.04.		1351	1.11.1990	

A.4. Mesečni in letni srednji pretoki s konicami (I. 1999)

Št.	Tip	Postaja		nizek srednji pretok v m ³ /sek													Zabeleženi ekstremi v obdobju		
		Šifra	Kota "0"	visok												leto	datum	m ³ /sek	datum
				1	2	3	4	5	6	7	8	9	10	11	12				
		Vodotok																	
45	L	ŠENTJAKOB	31.2	27.6	41.3	43	38.8	32.5	31	28.8	28.1	29.5	34.8	35.6	27.6	21.02.	15.5	20.08.1993	
		3570 268.185	43.1	35.7	89.5	139	99.5	67.9	56.9	58.9	47.8	113	63.7	77.4	74.6				
		SAVA	85	55.9	240	680	186	343	179	279	173	492	150	182	680	17.04.	1422	1.11.1990	
46	L	LITIJA I	67.4	61.2	92.4	107	101	75.4	64.3	53.3	48.3	56	70.6	82.1	48.3	18.09.	32.9	27.09.1971	
		3650 230.444	101	97	179	261	195	132	115	88.9	82.3	157	115	210	145				
		SAVA	181	227	386	791	322	380	311	270	238	642	189	398	791	17.04.	2069	2.11.1990	
47	L	HRASTNIK	71	64.3	108	114	106	76.9	61.1	57	49.4	56	72.6	92	49.4	18.09.	31.3	19.07.1993	
		3725 195.077	108	104	199	273	204	136	123	94.3	83.8	163	118	235	154				
		SAVA	184	239	429	844	337	377	327	272	237	663	189	435	844	17.04.	1608	5.11.1998	
48	L	ČATEŽ I	122	111	170	190	184	138	111	95.8	86.4	95.8	106	156	86.4	16.09.	49.3	30.08.1992	
		3850 137.279	196	216	331	431	358	227	258	155	136	225	169	417	261				
		SAVA	330	543	658	1125	1096	620	704	408	329	665	247	875	1125	17.04.	3267	2.11.1990	
49	V	OVSÍŠE I	0.386	0.301	0.365	0.707	0.707	0.483	0.365	0.483	0.386	0.483	0.628	0.628	0.301	13.02.	0.13	21.08.1971	
		4020 379.990	0.509	0.369	1.03	2.93	1.5	0.995	0.922	0.922	0.58	1.98	1.08	1.12	1.17				
		LIPNICA	0.879	0.483	3.86	9.95	3.23	4.07	4.07	4.51	1.76	10.2	2.17	3.23	10.2	27.10.	75.8	28.09.1965	
50	L	PRESKA	1.88	1.29	2.12	5	2.64	2.04	1.88	1.74	1.48	1.6	1.86	1.86	1.29	21.02.	0.731	14.07.1993	
		4050 488.520	2.47	2.21	6.04	8.74	5.42	5.27	3.92	4.27	3.72	6.86	4.19	3.41	4.72				
		TRŽIŠKA BISTRICA	6.55	5.21	20	55	11.8	19	32.9	78.1	22.6	100	10.4	7.06	100	26.10.	133	28.08.1986	
51	L	KOKRA I	1.06	1.06	1.56	3.36	3.21	2.52	1.94	1.84	1.25	1.74	2.15	2.04	1.06	31.01.	0.72	30.01.1989	
		4120 522.847	1.8	1.41	3.73	7.64	5.01	3.89	2.9	2.69	1.95	5.15	3.12	3.16	3.55				
		KOKRA	2.92	2.78	13.6	64.7	9.35	13.6	15.2	59.8	12.1	84.5	5.59	7.49	84.5	26.10.	188	28.01.1979	
52	L	SUHA I	4.72	4.35	12.7	12.2	9.87	6.4	3.7	2.94	2.53	3.32	8.13	11.1	2.53	20.09.	2.12	6.09.1967	
		4200 329.470	10.8	7.92	30.5	36.1	17.8	11.9	7.92	8.24	5.95	14.8	11.7	29.6	16.1				
		SORA	18	28.5	77.4	147	61	67.9	49.8	68.9	55.7	89.8	39	104	147	16.04.	687	1.11.1990	
53	V	MEDVODE I	10.7	9.33	19.3	16.9	15.7	11.3	9	7.75	7.75	9	13.2	16.3	7.75	07.08.	4.09	27.07.1995	
		4206 308.646	15.7	12.5	37.2	43.1	23.2	16.6	12.3	12.9	10.4	19.8	16.6	36.1	21.4				
		SORA	21	24.6	83.6	104	43.3	32.1	29.2	41.2	26.5	57	31.1	81	104	17.04.	732	1.11.1990	
54	V	ŽIRI II	0.54	0.458	1.12	0.981	0.682	0.507	0.286	0.257	0.257	0.325	0.407	1	0.257	08.08.	0.13	30.07.1989	
		4215 474.621	1.66	0.961	4.61	3.65	2.07	0.835	0.534	0.776	0.772	1.75	1.2	4.06	1.92				
		POLJANSKA SORA	4.97	3.86	16.6	20.4	12.4	5.02	3.31	6.55	11	24.3	7.12	14.1	24.3	25.10.	182	4.11.1998	
55	L	ZMINEC	4.29	2.38	6.81	5.67	5.1	3.8	2.38	1.91	2.21	2.55	3.8	6.3	1.91	10.08.	0.71	13.08.1992	
		4230 343.313	7.04	5.39	17.5	19.8	10.3	5.59	4.18	3.77	3.33	6.57	6.28	18.3	9.04				
		POLJANSKA SORA	13.5	22.4	47.7	70.3	43.1	48.4	25.7	40.9	26.8	33.7	24.6	66.2	70.3	22.04.	324	1.11.1990	
56	L	ŽELEZNIKI	0.666	0.452	1.98	2.98	1.76	0.974	0.688	0.775	0.688	0.97	1.68	1.68	0.452	10.02.	0.125	6.06.1992	
		4270 447.397	1.32	1.07	6.06	9.89	3.77	1.78	1.23	1.77	1.18	4.09	2.08	5.53	3.33				
		SELŠKA SORA	2.36	3.21	23.3	48.6	14.1	6.32	24.4	44.1	40.3	43	6.5	16.2	48.6	16.04.	148	8.09.1995	
57	L	VEŠTER	1.68	1.48	3.44	5.69	3.73	2.42	1.68	1.48	1.31	1.91	3.16	3.16	1.31	12.09.	0.57	23.02.1993	
		4298 358.186	2.56	2.09	10	14.2	5.96	4.02	2.76	2.98	1.94	6.28	3.81	8.6	5.46				
		SELŠKA SORA	3.16	3.73	23.6	90.1	11.8	17.5	20.8	43	32.5	72	10.8	26.7	90.1	16.04.	390	1.11.1990	
58	L	KAMNIK I	1.95	1.95	2.26	2.93	6.09	3.06	2.44	2.87	2.07	2.66	3.34	2.45	1.95	31.01.	0.87	14.03.1993	
		4400 370.799	2.72	2.52	6.51	10.4	11.6	8.71	7.94	5.73	4.07	6.53	4.81	6.47	6.52				
		KAMNIŠKA BISTRICA	4.39	11.4	16.3	36.5	26	31.4	40.1	37	21.9	22.3	7.58	29.7	40.1	11.07.	282	1.11.1990	

A.4. Mesečni in letni srednji pretoki s konicami (I. 1999)

Št.	Tip	Postaja		nizek srednji pretok v m ³ /sek												Zabeleženi ekstremi v obdobju				
		Šifra	Kota "0"	visok												leto	datum	m ³ /sek	datum	
				1	2	3	4	5	6	7	8	9	10	11	12					
		Vodotok																		
59	L	VIR		0.541	0.546	1.07	1.48	4.19	2.14	0.634	0.325	0.546	0.634	0.947	1.2	0.325	16.08.	0	1.12.1978	
		4430	301.203	1.46	1.57	5.06	8.66	9.43	6.25	5.18	2.59	1.38	3.42	1.82	5.79	4.41				
		KAMNIŠKA BISTRICA		4.05	14.9	21.8	48.7	35.4	52.7	50.7	52.7	26.1	26.1	5.08	46.8	52.7	13.06.	183	5.11.1998	
60	V	DOMŽALE		0.022	0.022	0.503	0.589	0.589	0.885	0.885	0.545	0.022	0.463	0.29	0.022	0.022	01.01.	0	6.04.1981	
		4450	296.890	0.022	0.047	0.632	0.802	0.93	0.98	1.01	0.801	0.646	0.661	0.629	0.2	0.616				
		MLINŠČICA-KANAL		0.022	0.503	1.05	0.995	1.11	1.11	1.23	1.11	1.11	0.78	0.73	0.321	1.23	11.07.	1.72	23.06.1992	
61	V	NEVLJE I		0.724	0.392	0.889	1.07	1.07	0.724	0.576	0.447	0.29	0.403	0.556	0.905	0.29	19.09.	0.09	23.07.1983	
		4480	379.940	0.887	0.705	2.79	4	2.36	1.5	1.85	1.56	0.951	0.996	0.88	3.23	1.82				
		NEVLJICA		1.27	1.99	9.31	12.4	8.01	17.2	20.3	19.6	15	4.44	1.25	17.3	20.3	11.07.	64.6	29.10.1992	
62	L	PODREČJE		4.08	1.55	2.36	0.981	2.59	0.842	1.93	1.91	2.25	1.64	1.83	2.35	0.842	10.06.	0.15	23.08.1993	
		4520	297.467	6.54	3.48	5.64	6.07	5.41	3.58	5.28	4.1	3.66	2.5	2.79	8.05	4.78				
		RAČA		9.36	18.4	12.8	19.6	24.8	18.9	47.5	32.9	21.2	7.87	4.13	35.8	47.5	11.07.	78.9	30.10.1992	
63	L	TOPOLE		0.295	0.224	0.419	0.375	0.419	0.163	0.192	0.163	0.124	0.124	0.224	0.375	0.124	26.09.	0.01	13.08.1992	
		4570	320.188	0.845	0.695	1.83	1.77	1.3	1.32	1.1	0.679	0.256	0.486	0.649	2.08	1.09				
		PŠATA		3.11	5.86	7.82	14	12.6	28.5	14.1	17.4	5.75	5.98	2.84	18	28.5	13.06.	39.7	1.11.1990	
64	V	TRZIN		0.539	0.592	0.592	0.592	0.485	0.435	0.387	0.34	0.14	0.213	0.296	0.485	0.14	14.09.	0.038	5.06.1998	
		4575	301.069	0.618	0.738	0.837	0.833	0.584	0.697	0.823	0.511	0.268	0.455	0.462	1.04	0.656				
		PŠATA		0.888	1.37	1.23	1.46	0.952	2.56	2.56	1.46	0.952	0.952	0.592	2.56	2.56	13.06.	6.68	19.10.1998	
65	V	ZAGORJE I		1.04	0.996	1.56	1.64	1.4	1.19	1.02	1.19	1.02	0.855	0.776	1.12	0.776	03.11.	0.56	21.08.1992	
		4630	228.136	1.36	2.19	2.28	3.15	2.27	1.71	2.57	1.85	1.57	1.16	1.16	2.59	1.99				
		MEDIJA		1.76	17	5.17	13	5.47	2.64	12.5	6.57	2.64	5.58	2.64	10.2	17	22.02.	135	9.10.1980	
66	V	ŽEBNIK		0.768	0.834	0.98	0.834	0.605	0.707	0.649	0.4	0.4	0.4	0.358	1.04	0.358	02.11.	0.26	16.09.1992	
		4650	256.704	1.36	1.59	1.7	1.93	1.81	1.31	1.59	0.758	0.793	0.644	0.597	3.14	1.44				
		SOPOTA		3.06	5.89	3.34	5.25	9.13	5.72	5.11	2.54	2.96	3.24	0.959	7.55	9.13	21.05.	25.9	21.06.1990	
67	V	MARTINJA VAS I		1.73	1.64	1.53	1.53	1.82	1.43	1.36	1.11	1	0.948	0.948	1.73	0.948	18.10.	0.37	6.07.1993	
		4660	228.920	3.02	4.39	2.61	4.02	4.78	3.06	3.31	1.67	1.99	1.42	1.46	6.76	3.2				
		MIRNA		6.74	20.3	5.48	13.1	46.5	23.5	20.7	7.22	14.7	16.2	2.27	39.4	46.5	21.05.	76.7	10.08.1984	
68	L	JELOVEC		2.98	2.73	2.71	2.84	2.97	2.83	2.34	1.19	1.1	1.1	1.1	2.65	1.1	27.09.	0.45	5.08.1993	
		4695	208.935	5.1	8.21	4.8	6.59	7.31	4.57	5.07	2.12	2.24	1.88	1.66	10.8	5.02				
		MIRNA		10	47.4	11.6	30.6	69.3	34.7	29.5	13.5	17.5	24.8	2.65	53	69.3	21.05.	69.3	21.05.1999	
69	L	OREŠJE		0.201	0.216	0.347	0.416	0.216	0.201	0.201	0.163	0.127	0.12	0.12	0.455	0.12	28.10.	0.1	13.06.1997	
		4705	221.826	0.629	0.9	1.09	1.1	1.1	1.12	0.784	0.289	0.298	0.395	0.444	1.76	0.827				
		SEVNIČNA		1.27	5.42	3.91	4.76	15	9.77	5.42	4.98	6.33	11.4	1.73	9.26	15	21.05.	15	21.05.1999	
70	L	RAKOVEC I		3.33	3.91	4.1	4.54	3.62	4.18	3.19	1.97	1.66	2.19	1.97	7.05	1.66	18.09.	0.4	27.07.1988	
		4740	139.210	7.76	17	13.1	10.7	31.4	12.2	13	3.99	3.81	8.45	5.04	27.3	12.8				
		SOTLA		17.9	78.3	51.6	36.7	234	69	170	18.2	16.1	122	9.51	116	234	21.05.	264	4.07.1989	
71	V	SODNA VAS I		0.646	0.455	0.5	0.5	0.326	0.415	0.303	0.178	0.195	0.214	0.195	0.632	0.178	07.08.	0.02	30.08.1990	
		4760	195.896	0.811	2.65	1.82	1.66	3.38	2.38	1.84	1.42	0.795	0.558	0.667	4.47	1.87				
		MESTINJŠČICA		1.29	14.1	6.82	8.95	31.2	28	17.5	19.3	11.5	4.2	1.21	25.9	31.2	21.05.	43.5	22.11.1991	
72	V	ZAGAJ I		1.22	1.62	1.41	1.22	1.62	1.3	0.49	0.65	0.567	0.49	0.49	0.74	0.49	31.07.	0.12	12.08.1994	
		4790	189.923	2.41	2.76	3.12	2.97	4.89	2.33	3.48	1.12	1.01	1.63	1.09	3.95	2.57				
		BISTRICA		3.92	7.12	7.52	7.52	41.6	7.12	53.4	5.2	5.95	40.5	2.5	30.6	53.4	11.07.	66.6	30.03.1984	

A.4. Mesečni in letni srednji pretoki s konicami (I. 1999)

Št.	Tip	nizek															Zabeleženi		
		Postaja		srednji pretok v m ³ /sek													ekstremi		
		Šifra	Kota "0"	visok													v obdobju		
		Vodotok		1	2	3	4	5	6	7	8	9	10	11	12	leto	datum	m ³ /sek	datum
73	L	PETRINA	8.93	8.12	11.2	21.4	8.11	5.47	4.36	3.8	3.53	5.72	7.13	11.7	3.53	18.09.	1.55	14.10.1985	
		4820	219.683	23.3	34.3	35.9	52.6	20.5	8.76	22.4	5.83	8.55	26.3	12.8	69.3	26.7			
		KOLPA	60.8	423	90.4	229	196	67.7	300	15.2	130	383	46	406	423	10.02.	700	3.12.1966	
74	L	RADENCI II	18.1	16.4	25.9	43.9	19.6	11.3	8.81	7.74	7.74	13.4	13.4	29.6	7.74	26.08.	2.35	31.07.1983	
		4850	175.246	52.1	75.5	77.5	104	51.5	20.6	57.9	13.5	16.8	55	30.6	146	58.5			
		KOLPA	133	689	191	370	446	154	490	52.1	170	643	83.1	698	698	11.12.	890	9.10.1980	
75	L	METLIKA	38.8	34.6	43.1	57.7	30.1	21.6	15.6	12.6	11.9	20.6	20.6	41.7	11.9	26.09.	4.6	1.08.1983	
		4860	127.180	81.7	119	100	130	73.2	34	88.6	24.4	26.9	73	40.8	221	84.4			
		KOLPA	197	881	234	437	698	217	710	99.3	197	886	86.2	911	911	11.12.	1116	25.09.1979	
76	L	GRADAC	2.51	2.4	1.95	2.63	1.95	1.11	1.03	0.666	0.72	0.899	0.666	5.3	0.666	28.08.	0.03	19.09.1954	
		4970	128.998	7.86	10.2	6.84	9.55	7.93	3.12	9.58	2.02	2.33	6.53	3.62	24.2	7.84			
		LAHINJA	20.4	51.8	22.2	37.6	64.1	26.1	54.7	12.5	15.8	70	7.91	64.3	70	05.10.	158	7.05.1954	
77	L	VRHNIKA II	7.59	5.52	15.2	15.9	7.94	4.5	3.15	3.5	3.15	3.5	4.5	10.4	3.15	08.07.	0.95	26.01.1992	
		5030	284.650	15.1	21.2	31.8	48.9	27.6	9.2	13.6	5.67	7.87	15.4	10.1	58.4	22.1			
		LJUBLJANICA	31.8	57	59.2	78.9	64.7	35.7	62.9	33.4	32.8	57	24.6	85.2	85.2	15.12.	103	5.11.1998	
79	L	MOSTE	26.3	19.3	33.2	39	34.8	14.9	16.7	8.55	8.08	13.7	14.3	31.6	8.08	17.09.	2.66	5.07.1991	
		5080	280.798	47.1	52.8	79.1	108	65	36.2	38.7	17.5	19.1	30.3	30	112	53.1			
		LJUBLJANICA	111	203	163	199	142	128	193	64.1	68.1	132	56.2	206	206	27.12.	405	20.03.1975	
80	L	VERD I	3.7	3.03	5.78	5.78	5.37	3.03	1.92	1.1	0.729	1.48	1.48	3.84	0.729	19.09.	0.2	14.02.1964	
		5240	286.507	5.43	6.44	7.99	11.7	7.89	4.44	4.58	1.94	2.02	3.63	3.15	12.9	6.01			
		LJUBIJA	7.43	13.9	13.1	17.8	13.6	7.16	13.5	3.42	6.34	10.5	3.84	18.7	18.7	15.12.	25.8	20.09.1960	
81	L	BISTRA I	6.03	5.49	7.92	8.15	7.92	6.03	5.38	3.19	2.28	3.71	4.09	6.16	2.28	16.09.	0.91	31.08.1983	
		5270	286.498	7.89	8.07	9.16	10.4	9.13	7.36	7.6	4.9	4.04	5.79	5.5	10.9	7.56			
		BISTRA	9.33	11.2	11.3	13.5	10.1	10.5	12.2	6.56	8.6	10.3	6.3	13.9	13.9	15.12.	17.5	26.09.1973	
82	L	IŠKA	0.652	0.447	0.879	0.974	0.974	0.405	0.341	0.341	0.282	0.405	0.405	1.18	0.282	19.09.	0.08	16.09.1985	
		5420	335.738	1.36	1.69	2.44	3.62	1.83	0.86	1.81	0.64	0.693	0.675	0.966	3.89	1.71			
		IŠKA	3.34	9.68	6.96	12.8	12.3	4.7	21.2	2.29	22.7	6.56	3.17	18	22.7	21.09.	128	19.03.1975	
83	L	DVOR	1.2	1.24	1.14	1.25	1.11	0.691	0.556	0.556	0.337	0.386	0.622	1.61	0.337	18.09.	0.14	22.10.1985	
		5500	341.122	2.13	2.08	3.71	3.75	2.05	1.32	1.13	0.915	0.546	1.03	1.47	3.91	2			
		GRADAŠČICA	3.13	9.04	14	16	14.2	14	7.83	9.94	2.92	6.4	3.87	18.7	18.7	26.12.	53	1.11.1990	
84	V	RAZORI	0.571	0.954	0.756	0.756	0.666	0.543	0.47	0.371	0.291	0.39	0.543	0.756	0.291	17.09.	0.14	26.06.1998	
		5540	301.301	1.24	1.28	1.9	2.26	1.13	0.96	0.787	0.604	0.564	0.644	0.94	1.98	1.19			
		ŠUJICA	2.51	3.93	5.79	6.56	3.84	5.98	3.84	4.35	3.26	3.76	2.32	7.15	7.15	13.12.	30.6	1.10.1960	
87	L	CERKNICA I	0.495	0.253	0.495	0.407	0.407	0.175	0.175	0.137	0.137	0.221	0.267	0.267	0.137	07.08.	0	21.08.1993	
		5770	559.583	0.878	1.08	1.36	1.95	0.967	0.462	0.929	0.241	0.388	0.382	0.705	2.13	0.955			
		CERKNIŠČICA	1.87	8.98	4.41	9.29	6.4	2.96	13.9	1.21	10.2	3.76	2.41	12.1	13.9	23.07.	58.2	30.10.1976	
88	V	PRESTRANEK	0	0	0.403	1.52	0.403	0	0	0	0	0	0	0	0	01.01.	0	1.01.1958	
		5800	519.852	0.333	0.989	2.14	6.62	3.47	0.026	0	0	0	0	0	5.94	1.63			
		PIVKA	1.8	2.94	4.48	14.5	8.23	0.403	0	0	0	0	0	0	11.2	14.5	22.04.	26.4	16.11.1991
90	V	MALI OTOK	0.331	0.331	0.45	0.165	0.327	0.005	0.005	0.005	0.005	0.269	0.096	0.096	0.005	26.06.	0	28.08.1972	
		5840	516.302	1.02	0.749	2.01	3.26	1.22	0.115	0.235	0.038	0.229	1.19	0.322	5.25	1.31			
		NANOŠČICA	3.24	1.73	6.13	14	3.41	0.888	2.74	0.269	4.55	13.5	1.11	11.5	14	17.04.	15.8	18.11.1996	

A.4. Mesečni in letni srednji pretoki s konicami (l. 1999)

Št.	Tip	Postaja		nizek srednji pretok v m ³ /sek												Zabeleženi ekstremi v obdobju					
		Šifra	Kota "0"	visok												let	datum	m ³ /sek	datum		
				1	2	3	4	5	6	7	8	9	10	11	12						
		Vodotok																			
91	L	HASBERG	5880	444.980	6.34	5.87	15.9	17.9	17.2	8.28	5.87	3.26	2.32	4.51	4.51	8.02	2.32	08.09.	0.94	6.08.1927	
		UNICA			12.7	18.6	24.5	42.7	31.2	11.9	13.3	5.73	5.2	8.12	6.77	43.6	18.7				
					26.5	56.6	40.1	64.1	53.6	23	22.7	10.2	27.2	29.6	8.54	62.4	64.1	23.04.	100	23.10.1974	
92	V	MALNI	5910	442.019	4.86	5.39	7.84	7.72	7.99	6.87	6.05	3.84	3.41	5.16	4.69	6.05	3.41	20.09.	1.1	1.11.1985	
		MALENŠČICA			6.81	7.37	8.25	9.07	8.65	7.51	7.53	5.51	4.6	6.07	5.41	9.08	7.16				
					8.15	9.42	8.69	9.99	9.78	8.24	8.42	7.45	7.96	7.66	5.94	9.96	9.99	23.04.	10	15.12.1996	
93	L	SOLČAVA I	6020	636.011	0.308	0.225	0.407	1.37	2.02	1.39	1.12	0.585	0.678	0.885	1.12	0.885	0.225	14.02.	0.12	5.10.1987	
		SAVINJA			0.416	0.277	1.49	3.43	3.02	2.42	2.01	1.22	1.13	2.23	2.04	1.37	1.76				
					0.523	0.523	3.89	20.5	11.4	17.5	12.7	19.7	8.46	25.2	5.45	2.56	25.2	26.10.	86.3	8.10.1980	
94	L	NAZARJE	6060	336.970	3.15	3.15	6.2	13.8	9.82	6.55	5.51	4.87	4.69	4.87	6.85	6.85	3.15	31.01.	1.44	19.03.1949	
		SAVINJA			5.41	5.12	15.8	31.6	26.2	14.8	18.1	12.2	7.62	14.1	9.48	17.8	14.9				
					9.46	34.5	47.3	177	70.3	61.6	110	152	67	70.3	42.7	81.9	177	17.04.	635	1.11.1990	
95	L	LETUŠ I	6068	313.444	4.09	3.93	7.04	14.5	11.4	7.34	5.71	6.21	5.96	6.21	7.98	7.98	3.93	01.02.	3.46	29.10.1997	
		SAVINJA			6.82	6.75	17.3	33.4	28.5	15.6	19.1	14.9	10	16.8	11.7	21.9	17				
					9.92	39.2	50.6	206	84.2	67	123	168	77.6	75.4	46.1	106	206	17.04.	741	5.11.1998	
97	L	LAŠKO I	6200	215.025	15.9	15.9	21.3	25.4	28	17.6	15.5	12.3	11.7	13.6	12.9	19.1	11.7	17.09.	4.2	2.08.1983	
		SAVINJA			25.4	32.5	48.9	63.4	69.1	37.5	47.2	27.5	19	26.1	21.8	61.3	40.1				
					41.4	177	121	337	481	289	274	279	116	146	68.4	377	481	21.05.	1406	1.11.1990	
98	L	VELIKO ŠIRJE I	6210	189.957	16.1	16.5	25	30.5	32.6	23.3	17.4	14.9	13.4	14.5	14.9	22.7	13.4	18.09.	4.72	20.07.1976	
		SAVINJA			26.9	34.1	53.7	70.7	78.9	44.4	52.3	30.6	21.8	28.4	24	64.7	44.3				
					47	184	119	370	518	294	276	284	118	153	73.8	399	518	21.05.	1490	1.11.1990	
99	V	LUČE	6220	510.125	0.489	0.419	0.668	1.53	0.638	0.638	0.47	0.47	0.401	0.401	0.638	0.638	0.401	16.09.	0	28.03.1962	
		LUČNICA			0.58	0.572	1.99	4.49	3.3	2.04	1.95	1.64	0.789	2.17	0.799	1.77	1.85				
					1.19	4.54	8.21	22.8	12.4	13.5	16.2	13.9	7.4	15.4	3.29	8.08	22.8	17.04.	173	2.11.1990	
100	L	KRAŠE	6240	368.642	1.19	1.07	1.87	3.37	2.11	1.57	1.32	1.25	1.13	1.19	1.66	1.76	1.07	16.02.	0.21	15.08.1993	
		DRETA			1.96	1.75	4.16	6.93	5.21	2.4	4.19	2.39	1.78	2.29	2.4	5.32	3.41				
					10	15	12.8	40.9	19.4	18.1	35.6	42.6	25.9	16.9	18.9	32.6	42.6	17.08.	251	5.11.1998	
101	V	VELENJE	6280	389.051	0.548	0.548	0.753	0.939	0.753	0.729	0.512	0.512	0.512	0.472	0.512	0.557	0.472	16.10.	0.05	27.07.1983	
		PAKA			0.831	0.626	1.97	1.99	2.58	1.66	1.49	1.49	0.643	0.544	0.561	1.17	1.3				
					1.13	0.939	4.66	5.64	13.2	5.81	4.17	4.17	0.875	0.875	0.609	6.23	13.2	21.05.	49.9	4.11.1998	
102	L	ŠOŠTANJ	6300	352.983	0.694	0.694	1.2	1.42	1.54	1.32	0.957	1.07	0.755	0.506	0.438	1.07	0.438	20.11.	0.02	31.07.1963	
		PAKA			1.03	1.14	2.77	3.21	4.49	2.6	3.49	2	1.22	0.9	0.98	3.69	2.31				
					1.42	4.24	9.85	15.3	44.1	27	23.9	22.2	6.76	4.08	2.92	32.6	44.1	21.05.	137	24.10.1964	
103	L	REČICA	6340	305.089	1.04	1.04	1.22	1.94	2.52	1.77	1.64	1.19	1.01	0.848	1.4	1.77	0.848	19.10.	0.34	6.08.1993	
		PAKA			1.46	1.62	3.73	5.14	7.56	3.98	4.6	2.44	1.69	1.59	1.95	5.48	3.45				
					1.94	8.65	11.7	26.2	68	31.4	29	36.5	18.4	6	8.19	50.5	68	21.05.	271	25.09.1973	
104	L	GABERKE	6415	385.580	0.189	0.164	0.283	0.189	0.189	0.448	0.352	0.234	0.196	0.161	0.276	0.276	0.161	16.10.	0.03	15.08.1988	
		VELUNJA			0.229	0.228	0.661	0.812	0.857	0.776	0.816	0.442	0.289	0.332	0.343	0.785	0.55				
					0.283	0.903	2.02	6.28	7.75	5.07	5.91	12.6	3.29	2.2	1.3	5.51	12.6	16.08.	74.1	9.08.1995	
105	L	DOLENJA VAS II	6550	267.185	0.773	0.57	2.31	3.25	2.53	1.65	1.49	1.11	0.861	0.861	0.861	2.01	0.57	19.02.	0.1	2.06.1993	
		BOLSKA			2.62	2.99	5.5	8.98	7.61	2.79	4.93	2.42	1.52	1.42	1.89	10.4	4.44				
					6	20.3	15.9	53.7	32.3	19.1	53.4	41.6	21.3	6.9	14.1	60.7	60.7	11.12.	193	5.11.1998	

A.4. Mesečni in letni srednji pretoki s konicami (I. 1999)

Št.	Tip	Postaja		nizek srednji pretok v m ³ /sek												Zabeleženi ekstremi v obdobju				
		Šifra	Kota "0"	visok												leto	datum	m ³ /sek	datum	
				1	2	3	4	5	6	7	8	9	10	11	12					
		Vodotok																		
106	L	LEVEC I	6630	240.951	0.679	0.29	0.565	0.679	0.601	0.422	0.541	0.355	0.212	0.196	0.196	0.298	0.196	20.10.	0.02	11.06.1993
		LOŽNICA			1.16	1.5	1.79	2.13	3.38	1.36	2.35	0.798	0.473	0.417	0.847	2.47	1.56			
					2.58	11	5.93	18.1	76.1	38	28.9	14.2	3.67	6.32	3.16	38.5	76.1	21.05.	94	5.11.1998
107	V	ČRNOLICA	6690	264.440	0.243	0.301	0.27	0.301	0.374	0.264	0.374	0.461	0.301	0.27	0.243	0.51	0.243	25.01.	0.01	27.05.1993
		VOGLAJNA			0.364	0.524	0.455	0.516	0.654	0.506	0.691	0.683	0.554	0.403	0.522	0.992	0.573			
					0.461	0.815	0.815	0.914	0.914	1.07	0.914	1.07	1.22	0.681	1.13	1.97	1.97	29.12.	69	5.08.1987
108	L	CELJE II	6720	234.073	0.844	0.706	1.03	0.837	0.78	1	0.531	0.411	0.39	0.39	0.483	2.12	0.39	26.09.	0.098	1.03.1998
		VOGLAJNA			2.71	4.44	4.96	4.27	7.2	3.64	5.32	2.37	1.79	1.74	1.71	8.55	4.07			
					6.97	28.4	22	26.3	63.7	39.5	32.4	35.1	22.6	30.4	5.33	42.3	63.7	21.05.	118	5.11.1998
109	L	ŠKOFJA VAS	6790	243.807	0.817	0.972	1.15	1.24	0.892	1.54	1.17	1.26	0.952	0.623	0.668	1.1	0.623	30.10.	0.17	22.08.1993
		HUDINJA			1.63	2.02	2.51	2.99	3.32	2.3	4.46	1.98	1.44	1.06	1.04	3.39	2.35			
					2.36	14	7.52	23.7	65.6	44.7	38.1	21	6.79	7.47	1.92	39.6	65.6	20.05.	142	5.11.1998
110	V	VODIŠKO I	6835	212.010	0.836	0.734	0.947	1.2	0.836	1.02	0.849	0.776	0.709	0.709	0.709	1.54	0.709	17.09.	0.21	27.12.1994
		GRAČNICA			1.81	2.34	3.98	2.89	3.34	2.45	2.37	1.23	1.14	1.41	1.53	4.43	2.42			
					4.05	10.9	17.2	10.9	27.9	8.79	10.3	5.69	9.1	28	6.23	15.2	28	04.10.	50.3	14.09.1998
111	L	PODBUKOVJE	7030	259.224	3.91	3.12	4.46	4.7	5.19	4.01	2.99	2.13	1.75	2.03	1.62	6.29	1.62	02.11.	0.8	23.08.1967
		KRKA			7.41	7.98	11.9	15.3	8.45	6.41	11	3.43	3.68	3.77	4.4	19.5	8.63			
					15.5	22.6	34.7	36.4	25.5	19.3	61.3	8.04	12.2	13	6.84	46.3	61.3	11.07.	79.9	25.09.1973
112	L	DVOR	7040	175.458	7.01	5.94	8.65	9.87	8.83	6.44	5.49	5.13	4.96	4.45	4.13	12.5	4.13	05.11.	1.76	2.08.1988
		KRKA			15.5	19.9	28.8	36.1	19	12.4	30.6	6.65	7.6	8.61	8.42	52.8	20.6			
					38.3	57.7	79.2	84	102	73.4	205	11.9	20.7	29.2	13.7	141	205	11.07.	211	6.10.1998
113	L	GORENJA GOMILA	7110	148.816	25.8	22.5	30.4	28.5	21.2	13.5	13.1	17.9	11	9.86	9.48	34.5	9.48	04.11.	3.1	1.09.1967
		KRKA			44.4	58.4	71.5	74.5	52.5	30.8	67.7	23.9	21.3	27.4	24.3	108	50.5			
					85.8	149	149	148	224	145	224	48.5	43.7	137	38.1	218	224	21.05.	243	23.10.1993
114	L	PODBOČJE	7160	146.323	29.9	26.7	30	33.6	28.7	19.2	15.8	20.4	15.8	15.1	13.5	34.8	13.5	05.11.	2.97	12.07.1994
		KRKA			52.8	72.2	87.5	93.8	66.7	37.1	77.2	26.7	24.9	31.8	26.9	135	61.1			
					107	193	199	197	300	183	249	50.9	46.9	173	39.1	264	300	22.05.	408	24.09.1933
115	V	MLAČEVO	7200	324.069	0.155	0.118	0.3	0.3	0.415	0.246	0.118	0.063	0.044	0.044	0.063	0.155	0.044	12.09.	0.016	26.06.1998
		GROSUPELJŠČICA			0.294	0.465	0.748	1.05	0.715	0.48	0.29	0.096	0.112	0.146	0.121	0.984	0.458			
					0.61	2.31	2.67	3.74	2.31	2.08	0.914	0.195	0.833	1.04	0.195	2.92	3.74	18.04.	8.99	5.01.1994
116	V	RAŠICA	7220	473.300	0.969	0.509	0.792	0.792	0.792	0.639	0.452	0.4	0.4	0.4	0.452	0.969	0.4	05.08.	0.15	21.10.1962
		RAŠICA			1.31	1.89	1.84	3.43	1.62	1.33	2.22	0.737	1.24	0.897	0.768	4.14	1.79			
					2.23	14.5	7.45	23	9.31	9.09	34.5	4.36	23.6	17.3	1.4	29.5	34.5	10.07.	50.6	6.10.1998
117	V	TREBNJA GORICA	7240	267.000	0.382	0.374	0.257	0.272	0.392	0.196	0.182	0.114	0.101	0.118	0.089	0.276	0.089	04.11.	0	22.08.1992
		VIŠNJICA			0.545	0.752	0.84	1.08	0.727	0.44	0.909	0.259	0.197	0.248	0.289	1.46	0.646			
					0.729	2.65	2.3	2.94	3.4	3.28	4.06	1.01	0.508	1.04	0.534	3.82	4.06	11.07.	8.06	25.10.1964
118	V	MENIŠKA VAS	7270	168.440	2.2	2.04	3.83	4.71	3.76	3.76	7.6	3.53	2.59	1.66	1.66	5.37	1.66	21.10.	0.37	22.08.1967
		RADEŠČA			6.03	8.17	12.3	12.3	9.83	9.69	17.2	6.66	5.23	5.53	4.52	17.8	9.63			
					10.5	20.8	24.6	27.6	41.1	35.8	44.6	16	11.5	30.7	9.47	36.5	44.6	11.07.	48.5	21.04.1972
119	V	ROŽNI VRH	7310	268.165	0.944	0.832	0.919	0.678	0.429	0.678	0.27	0.511	0.234	0.27	0.27	0.27	0.234	27.09.	0	15.08.1993
		TEMENICA			1.21	1.12	1.28	1.08	0.972	1.14	0.591	0.811	0.404	0.642	0.329	1.62	0.934			
					1.63	1.75	2.3	1.77	2.9	4.47	0.764	2.58	0.808	1.6	0.511	3.28	4.47	24.06.	14	3.12.1966

A.4. Mesečni in letni srednji pretoki s konicami (I. 1999)

Št.	Tip	Postaja		nizek srednji pretok v m ³ /sek												Zabeleženi ekstremi v obdobju				
		Šifra	Kota "0"	visok												leto	datum	m ³ /sek	datum	
				1	2	3	4	5	6	7	8	9	10	11	12					
		Vodotok																		
120	L	7340	PREČNA	163.819	2.45	2.58	2.87	2.72	2.72	2.09	1.82	1.55	1.54	1.43	1.38	2.6	1.38	06.11.	0.56	17.10.1961
			PREČNA		4.69	6.59	6	5.83	5.83	3.46	4.39	1.81	2.21	1.99	1.88	9.94	4.55			21.05.
121	L	7380	ŠKOCJAN	159.714	1.21	1.21	1.04	1.32	0.952	0.625	0.431	0.329	0.252	0.377	0.431	1.23	0.252	25.09.	0.09	10.07.1966
			RADULJA		2.39	4.79	3.25	3.35	3.16	1.15	2.5	0.704	0.609	0.996	0.923	5.61	2.44			21.05.
122	V	7440	SODRAŽICA	528.891	0.4	0.35	0.487	0.457	0.428	0.327	0.285	0.285	0.305	0.285	0.267	0.586	0.267	03.11.	0.05	4.08.1984
			BISTRICA		0.654	0.857	1.02	1.52	0.716	0.433	1.06	0.457	0.596	0.407	0.471	1.9	0.841			10.07.
123	V	7488	PRIGORICA I	481.780	0.452	0.406	0.97	1.77	0.658	0.364	0.229	0.174	0.181	0.181	0.174	0.204	0.174	26.08.	0.13	12.08.1992
			RIBNICA		1.37	2.03	4.56	5.71	2.99	2.53	7.35	1.13	1.47	1.18	1.03	5.78	3.11			13.07.
124	L	8030	KRŠOVEC	403.469	2.51	2.2	2.24	7.36	9.97	4.41	4.41	4.26	4.29	6.3	4.69	3.6	2.2	23.02.	1.68	16.02.1989
			SOČA		2.76	2.32	5.73	15.9	16.5	7.94	6.83	9.02	8.29	24.5	7.77	4.72	9.41			26.10.
125	L	8060	LOG ČEZSOŠKI	341.248	5.79	5.67	5.67	13.6	14.5	6.2	5.61	9.24	10.2	13.8	8.77	7.64	5.61	07.07.	3.02	2.02.1954
			SOČA		6.29	5.75	13.1	34.6	31.6	13.1	14.2	21.4	23.5	57.1	16.2	10.2	20.7			04.10.
126	L	8080	KOBARID I	195.859	9.18	8.16	8.62	23.5	29.6	16.3	13.7	9.18	18.7	20.6	14.2	12.4	8.16	26.02.	3.3	21.10.1947
			SOČA		10.5	8.98	23.9	52.7	42.4	25	19.5	34.2	31	77.4	22.7	15.8	30.5			26.10.
127	L	8180	SOLKAN I	51.844	13.5	12.1	14.6	29.6	18.1	13.9	11.7	14.6	14.4	14.6	14.1	14.6	11.7	08.07.	5.58	30.10.1985
			SOČA		37.1	25.3	90.2	161	97.3	48.6	26.6	45.2	42.3	129	51	84.7	70.2			17.04.
128	L	8240	KAL-KORITNICA	404.613	1.94	1.94	1.94	4.05	6.98	5.96	4.39	4.69	3.84	5.31	8.66	7.9	1.94	31.01.	0.9	19.02.1989
			KORITNICA		2.34	1.99	3.54	9.03	8.76	7.06	5.37	6.47	5.35	17.2	12	9.51	7.41			26.10.
129	L	8270	ŽAGA	342.501	0.384	0.444	0.702	2.06	1.27	0.887	0.533	0.533	0.887	1.19	1.19	0.948	0.384	24.01.	0.23	1.09.1962
			UČJA		0.856	0.66	3.68	6.3	2.55	1.41	0.911	2.37	2.5	6.78	1.64	1.65	2.62			16.08.
130	L	8330	TOLMIN	167.736	1.66	2	2.67	6.49	6.76	3.09	2.06	1.88	2.88	0.365	2.3	2.62	0.365	20.10.	0.365	20.10.1999
			TOLMINKA		2.76	2.37	5.57	12.4	13.1	5.34	2.72	5.18	6.75	9.14	4.89	3.49	6.16			16.04.
131	L	8350	PODROTEJA I	327.040	3.43	3.13	6.06	4.75	2.12	1.76	1.66	1.56	1.56	1.76	2.12	3.05	1.56	06.08.	0.95	19.11.1978
			IDRIJCA		6.65	6.2	17	16.1	4.21	2.76	2.73	2.07	2.32	6.23	4.01	15.4	7.16			26.12.
132	L	8450	HOTEŠK	160.810	7.49	6.7	13.5	15.2	10.4	6.7	5.65	4.53	4.29	5.05	7.49	10.9	4.29	17.09.	3.4	9.03.1949
			IDRIJCA		14.5	11.8	33.4	42.5	18.1	10.2	8.4	7.73	7.26	17	10.9	34.9	18.1			17.04.
133	L	8455	CERKNO II	289.378	0.322	0.287	0.841	0.765	0.841	0.841	0.406	0.256	0.256	0.322	0.627	0.841	0.256	31.08.	0.256	31.08.1999
			CERKNICA		1.18	0.566	2.03	3.02	2.04	1.18	0.839	0.63	0.381	0.88	0.809	2.08	1.31			20.08.

A.4. Mesečni in letni srednji pretoki s konicami (l. 1999)

Št.	Tip	nizek srednji pretok v m3/sek														Zabeleženi ekstremi v obdobju			
		Postaja		visok												leto	datum	m3/sek	datum
		Šifra	Kota "0"	1	2	3	4	5	6	7	8	9	10	11	12				
		Vodotok																	
134	L	DOLENJA TREBUŠA	1.32	1.26	1.93	2.17	1.66	1.17	0.76	0.76	0.76	0.76	1.09	1.65	0.76	17.07.	0.27	27.10.1961	
		8480 186.225	2.17	1.7	3.47	4.6	2.54	1.69	1.03	0.991	1.02	1.83	1.51	3.85	2.21				
		TREBUŠA	5.67	8.48	11	17.7	9.66	6.62	18.1	11.4	12.6	10.4	6.07	12.7	18.1	22.07.	105	18.10.1961	
135	L	BAČA PRI MODREJU	0.496	0.416	1.26	2.81	3.63	1.55	1.4	1.13	0.743	2.1	1.91	2.32	0.416	17.02.	0.37	11.12.1989	
		8500 164.428	1.11	0.9	7.2	12.9	6.64	2.8	1.73	2.51	2.41	9.8	3.82	6.04	4.84				
		BAČA	3.72	6.95	33	44.4	17.2	4.97	10.5	34.9	13.7	179	9.01	19.1	179	26.10.	243	8.09.1995	
136	L	NOVA GORICA I	0.081	0.105	0.072	0.049	0.081	0.072	0.072	0.056	0.064	0.081	0.081	0.072	0.049	06.04.	0.02	28.05.1992	
		8545 84.037	0.169	0.201	0.144	0.377	0.204	0.12	0.156	0.087	0.1	0.172	0.122	0.219	0.172				
		KOREN	1.53	3.06	2	4.64	5.73	4.73	2.14	5.02	7.15	6.92	1.66	3.06	7.15	21.09.	10.9	19.09.1995	
137	L	VIPAVA I	3.11	2.28	3.36	4.25	2.62	1.49	1.76	1.07	1.41	1.49	2.39	3.49	1.07	09.08.	0.65	5.08.1995	
		8560 96.376	4.49	4.65	8.72	10.9	4.83	2.74	2.26	1.95	2.47	4.59	3.81	11.9	5.28				
		VIPAVA	9.68	22	20	33.4	11.9	9.26	9.68	8.43	13.1	26.6	11.7	36.6	36.6	27.12.	74.9	4.11.1998	
138	L	DOLENJE	4.07	3.55	6.93	9.62	4.63	2.85	2.05	1.54	1.7	2.43	3.81	6.93	1.54	09.08.	1.35	24.08.1993	
		8565 81.590	8.34	9.4	16.9	24.1	9.71	5.34	3.43	2.66	3.58	8.54	7.09	23	10.2				
		VIPAVA	20.1	78.2	47.7	69.3	23	17.8	13.8	11.2	20.6	41.9	21.1	75.6	78.2	10.02.	192	4.11.1998	
139	L	DORNBBERK	3.35	3.35	5.99	10.1	5.05	3.23	2.15	1.82	2.15	2.15	3.59	6.51	1.82	27.08.	0.84	13.08.1988	
		8590 54.298	10.4	12.1	18.7	31.2	11.2	5.04	3.49	2.85	3.9	8.78	7.39	27	11.8				
		VIPAVA	28.6	123	67.1	95.5	31.2	15.9	12.8	11.7	21.1	52.6	23	95.8	123	10.02.	289	5.10.1974	
140	L	MIREN	3.85	3.61	8.61	12.7	8.61	4.54	3.12	2.34	2.16	2.24	5.27	8.59	2.16	15.09.	0.5	5.09.1956	
		8600 37.019	10.5	14.4	21.6	41.6	16.1	7.67	4.98	3.63	3.39	8.8	9.03	28.4	14.2				
		VIPAVA	32.1	143	86	136	48.2	19.3	17.4	11.9	15.2	59.9	16.3	113	143	10.02.	353	28.09.1965	
141	V	PODNANOS	0.148	0.096	0.193	0.193	0.209	0.056	0.015	0.005	0.005	0.04	0.056	0.148	0.005	24.08.	0	12.09.1988	
		8610 159.305	0.286	0.835	0.685	1.97	0.378	0.103	0.051	0.024	0.045	0.099	0.154	0.799	0.448				
		MOČILNIK	1.2	8.33	2.69	4.78	1.46	0.178	0.209	0.075	0.473	0.525	0.525	3.54	8.33	10.02.	31.5	4.11.1998	
142	L	AJDOVŠČINA I	0.405	0.405	0.599	1.56	0.847	0.249	0.402	0.249	0.197	0.27	0.249	0.27	0.197	17.09.	0.05	5.08.1994	
		8630 107.403	1.95	1.41	4.37	6.15	2.27	1.34	0.655	0.562	0.726	2.59	1.78	4.06	2.33				
		HUBELJ	7.13	4.52	17.5	23.9	10.5	4.83	2.63	4.3	7.36	19.9	10.8	18.2	23.9	22.04.	59.5	4.10.1974	
143	V	BRANIK	0.042	0.042	0.097	0.139	0.097	0.065	0	0	0	0	0	0.097	0	04.07.	0	1.01.1989	
		8640 82.149	0.054	0.585	0.368	2.18	0.272	0.095	0.004	0	0	0.185	0.066	1.39	0.43				
		BRANICA	0.097	11	5.06	5.68	0.691	0.097	0.042	0	0	2.35	0.26	9.11	11	11.02.	43.5	4.11.1998	
144	L	VOLČJA DRAGA	0.165	0.143	0.218	0.438	0.165	0.048	0.033	0.027	0.033	0.048	0.103	0.165	0.027	11.08.	0.026	11.08.1991	
		8660 45.017	0.428	1	1.15	6.12	1.06	0.17	0.061	0.056	0.116	1.06	0.455	2.4	1.17				
		LIJAK	1.53	20.9	15.5	28.3	18.7	1.09	1.21	0.869	1.83	12.3	5.64	14.1	28.3	23.04.	68.5	14.09.1997	
145	L	BEZOVLJAK	0.051	0.038	0.042	0.034	0.034	0.031	0.038	0.034	0.031	0.038	0.034	0.042	0.031	05.06.	0	23.02.1990	
		8670 66.533	0.058	0.154	0.108	0.205	0.097	0.036	0.042	0.045	0.038	0.045	0.043	0.05	0.076				
		VOGRŠČEK	0.098	6.09	6.32	7.02	6.09	5.18	7.49	6.56	10.9	12.9	8.93	6.32	12.9	25.10.	23.5	3.10.1995	
146	L	NEBLO	0.073	0.085	0.201	0.227	0.093	0.047	0.011	0.031	0.029	0.041	0.021	0.019	0.011	18.07.	0	10.10.1985	
		8680 73.131	0.352	0.464	0.659	1.96	0.452	0.092	0.048	0.048	0.144	0.315	0.082	0.361	0.412				
		REKA	3.9	10.7	10	14.3	5.34	1.19	0.355	1.19	15.5	4.14	1.27	15.3	15.5	20.09.	74.5	12.06.1982	
147	L	GOLO BRDO	0.202	0.271	0.455	0.554	0.445	0.106	0.081	0.075	0.072	0.126	0.3	0.503	0.072	15.09.	0.03	5.08.1994	
		8690 101.633	1.06	0.759	2.24	5.68	1.59	0.276	0.157	0.321	0.618	2.23	0.52	2.32	1.48				
		IDRIJA	6.08	5.67	37.7	50	17.7	0.562	1.95	21.2	8.74	82.3	0.789	20.3	82.3	26.10.	116	27.10.1990	

A.4. Mesečni in letni srednji pretoki s konicami (l. 1999)

Št.	Tip	Postaja		nizek srednji pretok v m3/sek												Zabeleženi ekstremi v obdobju					
		Šifra	Kota "0"	visok												let	datum	m3/sek	datum		
				1	2	3	4	5	6	7	8	9	10	11	12						
		Vodotok																			
148	L	NEBLO	8700	79.258	0.034	0.005	0.065	0.159	0.081	0.051	0.011	0.039	0.005	0.005	0.005	0.011	0.005	05.02.	0	10.10.1985	
		KOŽBANJŠČEK			0.185	0.252	0.329	0.658	0.22	0.099	0.058	0.11	0.138	0.145	0.063	0.222	0.206				
					1.23	3.78	3.78	4.92	1.42	0.567	0.209	0.329	2.1	1.17	0.48	6.86	6.86	28.12.	56.1	28.08.1986	
150	L	TRNOVO	9030	393.054	2.03	1.54	1.54	3.07	1.86	0.916	0.916	0.995	0.995	0.837	0.916	1.51	0.837	18.10.	0.07	19.09.1956	
		REKA			5.76	4.57	4.99	12.1	4.53	1.62	1.46	1.34	1.44	2.41	1.66	7.84	4.14				
					52.8	37.8	41.4	50.8	9.03	4.23	7.96	1.51	13	20.8	4.23	37.7	52.8	11.01.	137	2.09.1965	
151	L	CERKVENIKOV MLIN	9050	341.716	2.02	2.54	2.86	3.21	2.14	1.22	1.16	0.895	1.1	1.44	0.993	2.02	0.895	22.08.	0.16	7.09.1954	
		REKA			7.12	8.82	8.64	22.5	5.38	1.73	1.62	1.21	1.62	3.56	1.63	12.8	6.36				
					70.6	85.8	71.2	119	13.5	3.52	3.32	1.44	21.7	20.7	4.8	73.3	119	17.04.	305	16.05.1972	
152	L	ILIRSKA BISTRICA	9100	353.356	0.688	0.632	0.942	1.34	0.76	0.314	0.234	0.132	0.088	0.405	0.405	0.688	0.088	12.09.	0.04	30.08.1990	
		BISTRICA			1.39	1.25	1.74	3.02	1.65	0.512	0.302	0.174	0.312	1.15	0.682	2.25	1.2				
					3.21	2.37	3.68	4.82	4.21	2.59	1.23	0.628	2.73	2.75	0.994	3.68	4.82	18.04.	36.5	2.11.1963	
153	L	KUBED II	9210	57.682	0.963	0.762	0.859	1.59	0.859	0.147	0.133	0.099	0.09	0.099	0.177	1.07	0.09	09.09.	0.01	17.07.1995	
		RIŽANA			2.83	4.17	3.3	8.72	1.96	0.989	0.31	0.125	0.359	0.63	1.28	7.75	2.69				
					15.2	26.1	23.2	38.9	7.69	10.5	1.45	0.213	13.9	4.61	8.79	23.2	38.9	16.04.	90.9	16.10.1980	
154	L	ŠALARA	9275	2.375	0.073	0.124	0.124	0.433	0.207	0.032	0.005	0.02	0.003	0.002	0.032	0.124	0.002	31.10.	0.002	26.07.1994	
		BADAŠEVICA			0.209	0.281	0.255	0.819	0.524	0.31	0.048	0.039	0.05	0.091	0.133	0.39	0.261				
					0.54	1.27	1.81	1.76	1.1	1.4	0.282	0.068	0.854	1.02	0.854	1.19	1.81	27.03.	8.48	19.10.1998	
155	L	PIŠINE I	9280	1.781	0.094	0.105	0.147	0.27	0.118	0.06	0.018	0.01	0.009	0.009	0.01	0.018	0.009	11.09.	0.003	13.08.1994	
		DRNICA			0.138	0.288	0.217	0.952	0.371	0.11	0.049	0.013	0.023	0.022	0.02	0.12	0.192				
					0.182	1.04	2.05	11.3	1.16	0.245	0.118	0.051	0.147	0.295	0.118	0.728	11.3	27.04.	15.5	19.10.1998	
156	L	PODKAŠTEL I	9300	5.860	0.125	0.337	0.04	0.683	0.284	0.125	0.003	0	0	0.012	0.018	0.029	0	06.08.	0	23.07.1983	
		DRAGONJA			0.386	0.945	0.845	2.36	0.543	0.21	0.08	0.001	0.013	0.027	0.146	0.685	0.515				
					0.893	11.5	20.3	16.9	1.81	0.284	0.337	0.021	0.458	0.284	3.04	7.69	20.3	27.03.	97.5	22.12.1981	

A.4. Mesečni in letni srednji pretoki s konicami (l.1998) - popravki

Št.	Tip	Postaja		nizek srednji pretok v m3/sek												Zabeleženi ekstremi v obdobju					
		Šifra	Kota "0"	visok												let	datum	m3/sek	datum		
				1	2	3	4	5	6	7	8	9	10	11	12						
		Vodotok																			
46	L	LITIJA I	3650	230.444	67.7	43.7	41.9	41.1	59.2	52.7	56.5	52.7	71.1	156	115	57.2	41.1	02.04.	32.9	27.9.1971	
		SAVA			123	56	60.4	197	104	77.5	182	94	196	388	283	86.9	148				
					229	90.8	139	364	201	139	913	332	725	1439	1562	128	1562	05.11.	2069	2.11.1990	

A.6. Mesečne in letne srednje temperature vode s konicami - v oC (1.1999)

Št.	Postaja	minimalna														letno	datum
		srednja temperatura v oC															
		maksimalna															
		1	2	3	4	5	6	7	8	9	10	11	12				
Vodotok																	
1	GORNJA RADGONA I	1.8	1.8	5.2	7.9	8.6	12.3	13	12.8	11.7	6.5	1.1	0.6	0.6	26.12.		
	1060	3.2	3.4	6.9	10	12.2	15.4	16.7	14	14.1	10.7	5.9	2.8	9.6			
	MURA	4.8	5.3	9.3	12.6	15.9	17.1	20.4	15.5	15.3	14	10.9	4.8	20.4	06.07.		
4	PRISTAVA I	0	0	2.2	8.6	12.6	15.1	18.2	17.1	15.3	8.1	0	0	0.0	30.01.		
	1140	1.2	1.3	6.8	11.4	15.2	18.8	20.4	20.1	16.9	12.1	5.4	2.3	11.0			
	ŠČAVNICA	3.2	3.4	10.2	15.1	18	20.8	22.8	23.4	18.4	15.8	10.8	5.4	23.4	09.08.		
6	POLANA I	0	0	2	3.8	9.4	11.8	18	16.4	14.8	6.8	0	0	0.0	01.01.		
	1220	0.1	0.1	5.8	9.4	13.9	18.2	20.1	19.5	16.1	10	4.2	0.7	9.9			
	LEDAVA	1	1.4	9.6	13.6	20	21.2	22.8	22.8	18	16	9.6	4.8	22.8	06.07.		
16	OTIŠKI VRH I	0.3	2	4.7	6.7	10.3	15.6	13.6	14.1	5.8	10.7	3	2.7	0.3	31.01.		
	2390	2.7	3.2	6.4	8.1	12.5	17.1	15.3	17.3	6.3	12.8	7.4	4.3	9.5			
	MISLINJA	4.1	4.4	8	10.7	17.6	18.3	18	20.2	8.4	15.7	12.7	5.4	20.2	12.08.		
23	VIDEM I	0.2	0.2	5.2	8.2	13	14.4	17	18	15	8.4	0.8	0.2	0.2	31.01.		
	2650	2.8	2.6	8.1	11.5	15.6	19.5	20.4	20.7	18.5	13.1	6.1	3.4	11.9			
	DRAVINJA	4.2	5.8	11.8	15.8	21.4	22.6	25.4	25.4	21.8	16.6	13.8	6.2	25.4	06.07.		
29	ZAMUŠANI I	1	0.6	3.2	9	12.4	14.6	18	18	15.2	8.8	0	0.4	0.0	24.11.		
	2900	2.1	1.8	6.9	11.8	15.2	18.4	19.8	19.3	16.9	12.3	6.1	2.8	11.2			
	PESNICA	3.2	3.4	9.6	15.5	19.2	20.4	21.4	22.2	18.6	15.6	11.4	5.4	22.2	08.08.		
37	SVETI DUH	0.4	0.4	0.8	5.6	10	15	17	17	14.2	9.6	4.8	2.6	0.4	29.01.		
	3280	2.2	0.6	2.7	8.2	11.7	16.5	19.1	18.8	16.8	11.3	7.2	4.2	10.0			
	BOHINJSKO JEZERO	4.8	0.8	6	10.4	14.6	18	22.2	21.6	18.2	14.6	11	5.8	22.2	21.07.		
40	MLINO	3.8	3.6	4.4	7	14.8	19.4	21.6	22	20	14.2	7.4	5	3.6	01.02.		
	3350	4.4	4.1	5.6	11	16.7	20.9	22.7	22.9	20.8	16.5	11	6	13.6			
	BLEJSKO JEZERO	4.6	4.4	7	14.6	21	22.8	24.6	24	21.2	19.8	14.4	7.4	24.6	07.07.		
41	MLINO I	3.8	3.6	4.4	7	14.8	19.4	21.6	22	20	14.2	7.4	5	3.6	01.02.		
	3400	4.4	4.1	5.6	11	16.7	21	22.7	22.9	20.8	16.5	11	6	13.6			
	JEZERNICA	4.6	4.4	7	14.8	21	22.8	24.6	24	21.2	19.8	14.4	7.4	24.6	07.07.		
42	RADOVLJICA I	2.2	2	4.2	6.4	7.9	10	11	10.8	11	7.4	4	2.6	2.0	02.02.		
	3420	4	3	5.1	7	9.1	11.7	13	13	11.6	8.8	6.4	4.3	8.1			
	SAVA	5.6	4.6	6.8	7.6	11.4	12.8	14.2	14.8	12.4	11.8	8.8	6	14.8	10.08.		
44	MEDNO	3	2.6	4.9	7.2	9.6	11.8	13.3	13.1	12.5	8.9	3.9	2.8	2.6	10.02.		
	3530	4.8	4.1	6.4	8.7	11.2	13.7	15.2	14.9	13.6	10.1	6.9	4.6	9.5			
	SAVA	5.7	5.1	7.9	10.1	14.1	15	16.8	16.5	14.2	12.5	9.8	6.5	16.8	07.07.		
45	ŠENTJAKOB	2.5	2.4	4.9	7.3	9.9	12.1	13.5	13.4	12.7	9.1	4	3	2.4	13.02.		
	3570	4.8	3.9	6.7	9	11.5	14	15.2	14.9	13.7	10.2	7.1	4.7	9.7			
	SAVA	6	5.3	8.2	10.7	14.3	15	16.7	16.2	14.7	12.7	10	6.6	16.7	07.07.		
46	LITIJA I	3.1	3.4	5.8	8.8	10.8	13.5	15.2	15.8	13.8	10.7	2.9	2.5	2.5	08.12.		
	3650	4.9	4.8	7.5	10	12.7	15.2	16.6	17.5	14.7	12.7	7.6	4.6	10.8			
	SAVA	6.2	5.8	9.1	11.9	16.4	16.8	17.9	19.8	16.1	14.3	10.8	6.1	19.8	08.08.		
47	HRASTNIK	5.3	4.6	6.4	8.5	11	12.8	13.6	14.7	14.2	9.1	5	3.5	3.5	24.12.		
	3725	6.3	6.3	9	9.7	12.6	14.4	15.5	16.2	15.7	11.2	7.9	5.6	10.9			
	SAVA	7.2	8	10.4	11.5	15.3	15.6	17.5	17.9	16.8	13.8	10.9	7.2	17.9	08.08.		

A.6. Mesečne in letne srednje temperature vode s konicami - v oC (1.1999)

Št.	Postaja	minimalna														letno	datum
		srednja temperatura v oC															
		maksimalna															
		1	2	3	4	5	6	7	8	9	10	11	12				
Vodotok																	
48	ČATEŽ I	4.8	3.2	7.2	9.8	13.2	14.2	14.4	16.2	17.8	10.2	5.2	3.5	3.2	11.02.		
	3850	6.4	5.6	9.3	10.8	14.6	19.2	18.6	20.6	19.6	12.2	8.5	5.9	12.7			
	SAVA	7.6	8.2	11.2	13.6	20.4	21.6	26.1	24.6	21.8	18.6	12.4	7.2	26.1	05.07.		
52	SUHA I	4.5	4.2	4.3	7.4	9.3	12.4	13.4	14.5	14	7.4	1.1	0.5	0.5	23.12.		
	4200	5.1	4.5	5.9	8.3	10.7	13	14.8	15.1	14.2	11.2	6.1	4	9.4			
	SORA	5.4	4.8	7.2	9.1	12.5	13.3	15.5	16.3	14.6	13.9	10.7	6.8	16.3	10.08.		
58	KAMNIK I	2.1	1.8	4.6	6.3	6.7	6.6	7	7.5	7.4	6.7	4.2	3.3	1.8	16.02.		
	4400	5	3.9	5.8	7	7	7.2	7.9	8.3	8.3	7.6	6.4	5.4	6.7			
	KAMNIŠKA BISTRICA	6.2	5.4	7.1	7.5	7.4	9.2	9.4	9.9	10.8	9.1	8.1	6.8	10.8	21.09.		
74	RADENCI II	6.7	4.6	6.6	7.6	9.4	10	10.2	12.2	9.6	7.4	4.8	4.7	4.6	15.02.		
	4850	7.5	6.1	7.6	8.8	11.3	14.7	14.5	16	14.6	9.6	7.1	6.5	10.4			
	KOLPA	8.2	8.1	8.7	9.8	14.8	17.1	20	18.2	19.7	11.6	10	8.3	20.0	07.07.		
75	METLIKA	2.2	3.3	7.4	8.7	13.2	15.3	14.9	16.3	17	9.9	4.1	5.4	2.2	31.01.		
	4860	6.6	6.5	9.7	11	15.4	20.9	20.1	21.1	19.8	12.3	7.9	7.4	13.2			
	KOLPA	8.8	9.6	11.2	13.6	20.8	23.1	27	23.7	22.4	15.2	13.7	9.4	27.0	06.07.		
76	GRADAC	5.7	---	8.2	9.8	10.2	12.6	12.7	12.6	13.4	10.2	4.8	6.5	---	---		
	4970	7.7	---	9.4	11.2	13.4	16.6	15.7	17.4	15.6	11.6	8.7	8.2	---	---		
	LAHINJA	8.8	---	10.6	12.6	15.8	18.9	20.5	19.5	18.1	15.6	11.9	9.5	---	---		
77	VRHNIKA II	8.6	7.5	---	---	---	12.2	12.1	---	11.8	11	8.3	6.3	---	---		
	5030	8.8	7.8	---	---	---	13.3	12.8	---	12.3	11.2	9.8	7.8	---	---		
	LJUBLJANICA	9	8.3	---	---	---	14.6	13.7	---	13.6	11.7	11	8.5	---	---		
79	MOSTE	4.4	3.5	5.9	8.6	11.3	13.5	13.9	15.7	13.8	9.9	6	4.6	3.5	10.02.		
	5080	6.2	5.4	7.8	10	13	15	15.6	17.2	15.8	12.6	9.3	6.3	11.2			
	LJUBLJANICA	7.4	7.1	9.5	11.6	16.1	16.3	18.1	19.3	17.4	14.6	13.8	8.3	19.3	20.08.		
80	VERD I	6.8	6.1	6.4	8.7	9.6	12.8	13	14.6	12	11	9.2	6.3	6.1	22.02.		
	5240	7.2	6.4	7.5	9.2	11.3	13.9	13.6	14.7	13.2	11.6	10.1	7.9	10.6			
	LJUBIJA	7.5	6.7	8.5	9.6	12.7	14.6	14.6	14.9	14.6	12	11	9	14.9	14.08.		
87	CERKNICA I	0	0	1.8	4.2	8.4	10.2	13	12.8	10.6	4.2	0.4	0	0.0	24.01.		
	5770	2.1	1.1	4.5	7.3	11.3	13.7	15.4	15.7	13.3	9	4.3	3	8.4			
	CERKNIŠČICA	7.4	3.6	6.8	13.2	15.4	19.6	22.2	18.8	18.6	14.8	12.6	5.6	22.2	04.07.		
89	POSTOJNSKA JAMA	0	0	4.4	6	8.8	16.2	20	17	15	10	1	1	0.0	01.01.		
	5820	1.4	2.9	5.2	7.3	12.7	18.3	21.2	21.2	16	10.5	6.3	2.3	10.5			
	PIVKA	2	4	6	8.8	16.2	19.4	22	23	17.4	12	9	5.2	23.0	06.08.		
91	HASBERG	5	4.2	5.4	8.2	12.2	12.6	12	9.8	9.6	8.6	7.4	3	3.0	31.12.		
	5880	5.6	5	7.1	9.6	13.5	14.8	14.7	12.9	10.6	9.9	8.5	5.4	9.8			
	UNICA	6.2	6.2	8.2	11.6	16.2	17.6	17.8	15.6	15	11.2	9.6	7.8	17.8	24.07.		
93	SOLČAVA I	0.2	0.2	2.6	4.8	6.4	7.2	8	8	7.8	5.8	2.8	1.4	0.2	31.01.		
	6020	2.7	2	4.2	5.7	7.3	8.1	8.9	9.2	8.7	7.9	5.6	3.7	6.2			
	SAVINJA	4.8	3.8	5.6	6.8	8	10.2	10.8	10.8	12	10.8	8	5.2	12.0	21.09.		
94	NAZARJE	0.5	0.3	3.6	6.6	8.1	9.2	10.5	11.2	10.8	7.1	1.9	1.1	0.3	10.02.		
	6060	3.4	2.2	5.9	7.5	9.5	11.8	12.6	13.3	12.3	9.5	5.9	4.3	8.2			
	SAVINJA	4.7	3.5	7.8	8.6	12.5	13.5	16	16.4	14.3	12.1	9.6	7	16.4	10.08.		

A.6. Mesečne in letne srednje temperature vode s konicami - v oC (1.1999)

Št.	Postaja	minimalna														leto	datum
		srednja temperatura v oC															
		maksimalna															
		1	2	3	4	5	6	7	8	9	10	11	12				
Vodotok																	
97	LAŠKO I	0	0	3.5	7	9.5	12	14	14.5	14.2	7.8	1	0	0.0	30.01.		
	6200	3	1.5	6.2	9.3	12.5	16.1	17	17.3	16	11.4	6	3.3	10.0			
	SAVINJA	4	3.5	9	12	17	19	21.1	20.8	18	15.5	12	6.2	21.1	06.07.		
98	VELIKO ŠIRJE I	0.2	0.1	4.8	8.7	11.4	13.9	15.1	16.4	15.3	8.3	2.2	0	0.0	24.12.		
	6210	3.7	2.4	7.4	10.5	13.7	17.6	18.5	19	17.4	12.4	6.6	4.2	11.2			
	SAVINJA	4.6	4.7	9.5	12.4	18.9	20.6	23.3	22.6	18.9	16.4	12.2	6.9	23.3	06.07.		
99	LUČE	0	0	3.1	5.5	5	7.3	8	8.3	8	6	1.9	0.8	0.0	30.01.		
	6220	2.3	1.4	5	6.4	7.5	8.8	9.8	9.8	9.4	7.6	5.1	3.6	6.4			
	LUČNICA	4.5	3.5	7	7.1	9	10.5	11.2	12.5	12	11	8.2	6.5	12.5	11.08.		
100	KRAŠE	0.8	0.4	4.4	6.2	8.8	10.2	12.4	12.4	11.6	6.8	1.4	1.4	0.4	10.02.		
	6240	4.1	3	7.2	9.5	11.9	14.1	15.4	15	13.6	11.1	6	4.3	9.6			
	DRETA	6.2	6.8	9.2	13.4	15.4	17.4	19.8	18.4	17.4	14.6	12.2	7.6	19.8	04.07.		
103	REČICA	1.8	1.4	3.8	8	10.2	13	15	15.6	14.8	8.6	2.8	1.6	1.4	01.02.		
	6340	3.9	3.4	6.1	10	13.2	16.6	17.1	17.4	16.1	12.3	7.5	4.3	10.7			
	PAKA	5.6	4.8	9.2	14	17	20.8	19.4	19.6	19.6	16.8	12.8	6.6	20.8	06.06.		
105	DOLENJA VAS II	2.2	0.2	4.3	7.2	10.5	12.8	14.7	13.2	13.7	7.2	---	1.8	---	---		
	6550	4.7	3.4	6.2	8.7	11.9	14.8	16.5	15.9	14.6	11.8	---	---	---			
	BOLSKA	6.1	6	8.2	10.6	15	16.4	18.6	18.5	16	16	13.4	7.7	18.6	06.07.		
106	LEVEC I	1	0.2	3.1	7.6	10.2	12.3	15.2	15.1	14.2	8.2	1	0.1	0.1	23.12.		
	6630	2.8	1.7	6.1	9.7	12.8	15.8	17.1	17.8	15.9	11.8	6.3	3.5	10.2			
	LOŽNICA	4	3.6	8.6	12.3	16.4	17.8	20.4	21	17.8	15.4	13	6.6	21.0	09.08.		
114	PODBOČJE	3.8	3.4	7.4	9.5	11.8	12.1	12.7	15.3	14.3	10.8	4.2	5	3.4	01.02.		
	7160	6.5	5.8	9.1	10.9	13.7	17.2	16.4	19.1	17.4	13.4	8.4	6.7	12.1			
	KRKA	7.4	7.5	11.3	12.9	16.5	19.6	22.8	21.5	19.1	17.3	14	8.6	22.8	06.07.		
120	PREČNA	8.8	8.2	8.8	10.5	10.8	12.2	12.8	13.2	13	12	9	9	8.2	22.02.		
	7340	9.3	9.1	10.1	10.8	11.6	12.8	13.1	13.3	13.2	12.6	11	9.2	11.3			
	PREČNA	9.5	9.8	10.5	11	12	13.2	13.2	13.4	13.2	13	12.2	9.5	13.4	21.08.		
125	LOG ČEZSOŠKI	1.3	2	4.2	6.2	6.9	7.4	8.1	8.2	7.5	6.5	4.3	3.3	1.3	01.01.		
	8060	3.2	3.6	5.7	6.9	7.4	8.2	8.9	8.9	8.5	7.6	6.2	5	6.7			
	SOČA	5	5.3	6.9	7.5	8.2	9	9.8	9.9	9.4	10.2	8	6.3	10.2	04.10.		
127	SOLKAN I	4	3.5	6.5	8.5	10.3	12.1	13.1	12.3	11.6	8.5	3.8	3.9	3.5	05.02.		
	8180	5.7	4.6	7.9	9.5	11.5	13.8	15.5	15.1	13.7	10.2	7.4	6.6	10.2			
	SOČA	7.4	6.6	9.2	10.8	13.2	15.3	17.9	17.1	15.8	11.5	10.1	8.5	17.9	09.07.		
128	KAL	3	3.2	5	6	7.1	7.1	7.7	---	---	---	---	---	---	---		
	8240	5.4	4.4	6.2	6.9	7.6	7.8	8.1	---	---	---	---	---	---	---		
	KORITNICA	6.7	5.6	7	7.6	7.8	8.2	9.2	---	---	---	---	---	---	---		
131	PODROTEJA I	7.4	7.1	8.2	8.2	9	9.2	9.6	9.7	9.5	8.8	8.1	7.5	7.1	16.02.		
	8350	8	7.9	8.4	8.6	9.2	9.6	10.1	10.3	10.1	9.1	8.7	8.2	9.0			
	IDRIJCA	8.4	8.4	8.7	9	9.7	10.4	11.1	12.3	10.6	9.7	9.1	8.5	12.3	17.08.		
132	HOTEŠK	1.8	---	---	9.2	11.6	14	15.5	15.8	14.2	8.4	4	3	---	---		
	8450	4.9	---	---	---	---	---	---	---	---	---	---	---	---	---		
	IDRIJCA	7	---	---	12.2	18.4	18.8	23.5	19.2	17.2	13.4	11.8	8.2	---	---		

A.6. Mesečne in letne srednje temperature vode s konicami - v oC (l.1999)

Št.	Postaja	Šifra	Vodotok	minimalna srednja temperatura v oC												letno	datum
				maksimalna													
				1	2	3	4	5	6	7	8	9	10	11	12		
135	BAČA PRI MODREJU		7.7	3	4.8	7	9.6	11.5	13.6	13.5	12.4	9.8	0	0.3	0.0	24.11.	
	8500		8	3.6	5.9	8.3	10.8	13.3	15.1	14.7	13.6	10.6	5.8	2.5	9.4		
	BAČA		9	4.8	6.8	9.6	11.5	13.8	16	16	14.4	12.6	10.8	7	16.0	13.07.	
137	VIPAVA I		9.6	9.7	9.6	9.6	10.1	10.6	11	11	11	10.1	10	9.2	9.2	17.12.	
	8560		10.1	10.1	9.8	9.8	10.3	11	11.3	11.5	11.4	10.6	10.4	9.7	10.5		
	VIPAVA		10.8	10.4	10.2	10.1	10.6	11.6	12	12	11.8	11.6	10.6	10.4	12.0	27.07.	
139	DORNBBERK		3.6	3.6	7.4	8.2	10.4	10.6	14.2	12.8	11	7.8	5	4.3	3.6	31.01.	
	8590		6.8	6	8.5	9.3	11.8	15.2	17.8	18.5	15.3	10.3	8.3	7.3	11.3		
	VIPAVA		8	8.1	9.6	10.4	15	17.2	20.8	21.4	18.5	12.6	11.8	9	21.4	11.08.	
140	MIREN		4.4	2.6	7	8.6	11.2	13.4	16.8	20	13.6	9.8	5.2	4	2.6	03.02.	
	8600		6.5	5.4	8.9	10	13.1	17.6	20.7	21.9	17.8	11.7	8.4	7.1	12.5		
	VIPAVA		8.4	8	10.2	11.4	16.8	19.2	23.4	24	20	14.2	12	9	24.0	10.08.	
142	AJDOVŠČINA I		6.9	7.1	7	8	8.3	8.2	8.5	8.6	8.2	7.6	6.2	7.1	6.2	22.11.	
	8630		7.7	7.6	8.2	8.4	8.6	11.9	9.7	10.1	9.5	8.3	7.9	7.9	8.8		
	HUBELJ		8.3	8.2	8.6	8.8	9	9.2.5	10.6	11.4	10.4	9	8.5	8.5	9.2.5	02.06.	
150	TRNOVO		2.3	1.8	5	6.8	9.5	11.8	13.2	14.6	11.6	6.2	2.6	2.8	1.8	11.02.	
	9030		4.1	3	6.9	8.2	11.4	14	14.6	17.3	13.4	10.1	6.4	5.3	9.6		
	REKA		6	4.8	8.4	9.4	13.4	15.8	15.6	19.8	15.2	12.8	10.6	7	19.8	21.08.	
151	CERKVENIKOV MLIN		1.4	1	5.8	9	11	14	----	----	16	10.4	8.2	8	----	----	
	9050		2.9	3.4	8.2	10.3	13.6	17.9	----	----	18.9	13	10.5	10.1	----	----	
	REKA		5.2	6	10	12	18	20.4	----	----	22.4	16.2	12.2	12.4	----	----	

A.6. Mesečne in letne srednje temperature vode s konicami - v oC (l.1998) - popravki

Št.	Postaja	Šifra	Vodotok	minimalna srednja temperatura v oC												letno	datum
				maksimalna													
				1	2	3	4	5	6	7	8	9	10	11	12		
104	REČICA		2.2	2.2	4	7.8	11.8	15.2	14	14.2	11.6	9	3.2	1.2	1.2	09.12.	
	6340		3.8	5.1	6.1	9.9	15.5	18.8	17.4	19	14.7	11.4	6.8	3.3	11.0		
	PAKA		6	8.4	10.6	14.6	21.6	24.2	21.2	24	17.8	14	10.6	5.8	24.2	07.06.	
128	SOLKAN I		4.2	3.6	7.1	8	9.1	11.4	10.7	12	10.5	8.9	4.9	3.4	3.4	14.12.	
	8180		6.6	5.3	7.7	8.9	11.3	13.5	13.4	16	11.4	10	7.4	4.7	9.7		
	SOČA		8.2	7.7	8.4	9.6	12.6	15.1	16.5	18	13.7	11.4	10.3	6.3	18.0	19.08.	
136	BAČA PRI MODREJU		3.4	3	5	6.8	8.8	11.8	11	11.6	10.4	8	4.8	3	3.0	03.02.	
	8500		4.2	5	5.8	7.8	10.2	13.3	13.1	14.5	11.8	9.9	6.6	3.5	8.8		
	BAČA		5	6.6	7	8.6	11.8	14.2	14.6	15.4	14	12	8.2	5.4	15.4	10.08.	

A.7. Mesečne in letne srednje koncentracije suspendiranega materiala s konicami v g/m³ (l. 1999)

Št.	Postaja Šifra Vodotok	minimalna srednja koncentracija suspendiranega materiala v g/m ³ maksimalna													letno	datum		
		1	2	3	4	5	6	7	8	9	10	11	12					
		1	GORNJA RADGONA I	2	1	2	4	21	8	6	11	5	1	1			1	1
			1060	8	9	9	29	104	104	167	210	58	24	11			27	64
MURA	29		32	34	104	581	848	1664	2194	213	134	69	416	2194				
47	HRASTNIK	1	1	2	3	1	1	3	1	1	1	2	2	1				
	3725	6	10	23	72	19	12	34	25	5	39	9	34	24				
	SAVA	20	35	108	700	190	108	184	160	20	494	21	218	700				
98	VELIKO ŠIRJE I	1	1	1	2	1	1	1	1	1	1	1	1	1				
	6210	6	22	18	76	102	56	106	90	19	26	5	108	53				
	SAVINJA	18	251	117	1463	1169	462	1559	1944	304	222	21	1418	1944				
140	MIREN	3	1	1	1	1	2	1	1	1	1	1	1	1				
	8600	4	6	8	17	6	2	3	6	3	11	4	21	8				
	VIPAVA	9	77	54	97	33	4	10	50	11	143	9	232	232				

A.8. Mesečne in letne srednje količine transportiranega materiala s konicami - v kg/sek (l.1999)

Št.	Vodotok	minimalna srednja količina transportiranega materiala v kg/sek maksimalna														letno	datum
		1	2	3	4	5	6	7	8	9	10	11	12				
		Postaja															
		Šifra															
1	GORNJA RADGONA I	0.141	0.067	0.197	0.528	5.79	1.74	0.942	2.01	0.878	0.132	0.101	0.07	0.067	14.02.		
	1060	0.685	0.67	1.11	4.77	27.5	26.3	90.3	68.4	21.2	5.17	1.27	4.61	21.2			
	MURA	2.64	3.02	3.31	18.5	159	230	1412	436	102	45.3	8.07	98.5	1412	23.07.		
47	HRASTNIK	0.07	0.068	0.29	0.67	0.18	0.10	0	0.07	0.05	0	0	0.30	0	20.09.		
	3725	0.694	1.34	6.05	35.1	4.77	2.14	6.11	3.61	0.572	14.1	1.12	10.1	7.17			
	SAVA	2.53	7.63	40	495	58	24.5	44.9	31.9	2.88	264	2.88	73.9	495	17.04.		
98	VELIKO ŠIRJE I	0.027	0.017	0.032	0.084	0.033	0.028	0.018	0.015	0.014	0.025	0.018	0.029	0.014	17.09.		
	6210	0.166	1.79	1.45	14.8	22.1	4.93	17.7	10.5	0.749	1.12	0.129	16.6	7.75			
	SAVINJA	0.828	32.1	10.5	379	415	73	343	251	16.4	11.1	0.714	316	415	21.05.		
140	MIREN	0.012	0.01	0.01	0.015	0.011	0.01	0.004	0.002	0.002	0.003	0.005	0.01	0.002	26.08.		
	8600	0.044	0.336	0.256	1.19	0.124	0.017	0.017	0.024	0.013	0.308	0.035	1.22	0.298			
	VIPAVA	0.256	7.95	3.78	9.66	1.1	0.062	0.066	0.193	0.077	5.42	0.095	18.4	18.4	13.12.		