

## **II. DEL: TABELE S PODATKI**

### **PART II: DATA TABLES**

**B. PODZEMNE VODE**

**B. GROUNDWATERS**

## B.0. POJASNILA K PREGLEDNICAM

V poglavju o podzemnih vodah (B) so poleg uvodnih Pojasnil (B.0.) še tri podpoglavja s preglednicami. V njih so podatki in rezultati meritev za 130 postaj, ki so delovale leta 2001 v mreži za podzemne vode.

Razlage pojmov in okrajšav v preglednicah:

- **Št.** - tekoča številka postaje za meritve globine do podzemne vode;
- **Šifra** - šifra postaje v računalniški datoteki;
- **Postaja** - ime postaje; sestoji iz šifre postaje v katastru postaj in imena kraja, kjer postaja deluje;
- **Kota "0"** - nadmorska višina točke (v metrih nad gladino Jadranskega morja), od katere se meri globino do podzemne vode;
- **Objekt** - tip merskega objekta (**V** - kopani vodnjak, običajno premera okoli 1 meter in obložen s kamnom, z opeko ali z betonskimi cevmi; **P** - piezometer z vgrajeno kovinsko ali plastično cevjo premera 0.05 metra do 0.3 metra luknjano v območju vodonosnega sloja);
- **X in Y** - Gauss-Kruegerjeve koordinate položaja merske postaje na topografski karti merila 1:25000;
- **Pogostost opazovanj** - pogostost opazovanj na mesec (**6x** - opazovanje vsakih pet dni; **ZV** - neprekinjeno beleženje z limnigrafom, **ZV-D** - neprekinjeno beleženje z elektronskim podatkovnim zapisovalnikom);
- **Pričetek opazovanj** - začetno leto merjenja globine do podzemne vode;
- **Stran** - stran, na kateri so za postajo navedeni podatki o stanju voda. Postaje, ki imajo poleg mesečnih in letnih vodostajev tudi dnevne vrednosti, so označene z zvezdico (\*);
- **Tip** - način merjenja globine podzemne vode (**L** - meritev z limnigrafom; **O** - opazovanja, katerih pogostost je označena v preglednici B.1. v koloni Pogostost opazovanj, **D** - meritev z elektronskim podatkovnim zapisovalnikom);
- **Teren** - nadmorska višina površja tal (v metrih nad gladino Jadranskega morja) na merski postaji;
- ---- - ni podatka;
- **Suho** - gladina podzemne vode se je znižala pod dno merskega objekta;
- **Hnk** - najnižji vodostaj v letu (mesecu) - konica;
- **Hnp** - najnižji vodostaj v letu (mesecu) - dnevno povprečje;
- **Hs** - srednji vodostaj v letu (mesecu);
- **Hvp** - najvišji vodostaj v letu (mesecu) - dnevno povprečje;
- **Hvk** - najvišji vodostaj v letu (mesecu) - konica;
- **nHnk** - najnižji nizek vodostaj v obdobju - konica;
- **nHnp** - najnižji nizek vodostaj v obdobju - dnevno povprečje;
- **vHvp** - najvišji visok vodostaj v obdobju - dnevno povprečje;
- **vHvk** - najvišji visok vodostaj v obdobju - konica.

### Pojasnila k preglednicam

#### B.1. Seznam postaj za opazovanje podzemnih voda (I. 2001)

V seznamu so navedene merske postaje za opazovanje podzemnih voda, ki so delovale v letu 2001. Urejene so po vodonosnikih, kot hidrogeološko in hidravlično zaključenih enotah z značilnim režimom nihanja vodnih stanj. Vodonosniki si sledijo geografsko od severovzhoda proti jugozahodu države.

## B.2. Mesečni in letni srednji vodostaji s konicami (l. 2001)

V preglednici so za postaje, ki so delovale v letu 2001, natisnjeni mesečni in letni srednji vodostaji ter mesečne, letne in v opazovanem obdobju zabeležene konice.

Na postajah, ki so opremljene z limnigrafom (tip = **L**), so mesečne in letne vrednosti določene oziroma izračunane na osnovi limnigrafskega zapisa (obdelava in digitalizacija limnigrama). Na postajah, ki so opremljene z elektronskim podatkovnim zapisovalnikom (tip = **D**), so mesečne in letne vrednosti določene oziroma izračunane na osnovi prenešene baze podatkov. **Nizek** vodostaj za mesec je **Hnk**, **srednji** vodostaj je **Hs**, **visok** vodostaj pa **Hvk**. Na postajah, kjer globino do podzemne vode spremljajo z dnevnimi opazovanji (tip = **O**), so mesečni in letni vodostaji izračunani na osnovi opravljenih opazovanj trenutnih vrednosti (4x, 6x, 30x na mesec - glej Pogostost opazovanj v preglednici B.1.). **Nizek, srednji, visok** vodostaj so **Hnp, Hs** in **Hvp**.

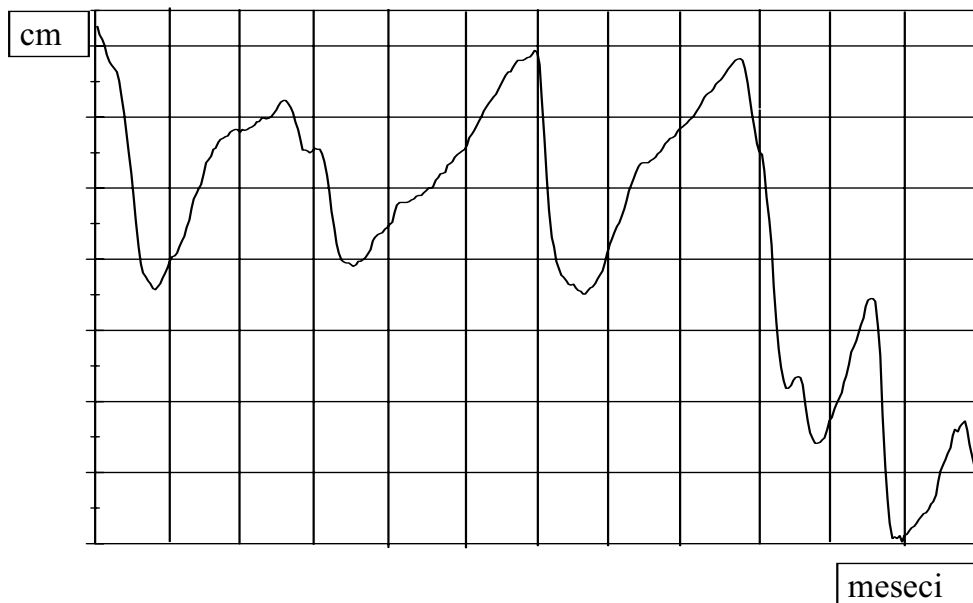
Letne vrednosti so izpisane posebej, konici pa sta opremljeni z datumom.

Zabeležene konice so absolutno najnižji oziroma najvišji vodostaji zabeleženi v opazovanem obdobju. To so na limnigrafskih postajah nizkovodne (**nHnk**) oziroma visokovodne konice (**vHvk**), ali najnižje (**nHnp**) oziroma najvišje (**vHvp**) opazovane trenutne vrednosti.

## B.3. Dnevni vodostaji z nivogramom (l. 2001)

Za izbrane postaje so v letopisu objavljene preglednice srednjih dnevnih vodostajev po obdelavi limnigramov, oziroma trenutnih vrednosti, kjer limnigramov ni. Iz njih so izračunani srednji mesečni in letni vodostaji (**Hs**). Skupaj s konicami (**Hnk, Hvk, Hnp, Hvp**) so kot značilne vrednosti navedeni v spodnjem delu preglednic.

V nivogramu je s srednjimi dnevnimi vrednostmi prikazano spreminjanje vodostajev preko leta. Na navpični osi so prikazane globine gladine podzemne vode merjene v cm od kote "0".



## B.0. EXPLANATION TO THE TABLES

The chapter on groundwaters (B) consists of the introductory Explanation (B.0.) and three subchapters with tables. They comprise data on measurement results from 130 groundwater observation wells (i.e. stations) which operated in the groundwater network in 2001.

Key to the terms and abbreviations used in the tables:

- **Št.** (No) - current number of a groundwater observation well;
- **Šifra** (Code) - station code in the computer file;
- **Postaja** (Station) - name of a station; it consists of the station code from the station cadaster and the name of location where a station operates;
- **Kota "0"** (datum point) - the altitude (in meters above the level of the Adriatic) from which the depth to water table is measured;
- **Objekt** (Structure) - type of measuring structure (**V** - dugged well, usually one meter in diameter and walled with stones or bricks, or concrete tubes are inserted; **P** - piezometer with built-in metal or plastic tube of 0.05-0.3 m in diameter with perforated part in the zone of aquifer layer);
- **X** and **Y** - Gauss-Krueger coordinates of a groundwater observation well on the topographic map of scale 1:25000;
- **Pogostost opazovanj** (Observation frequency) - frequency of observations per month (**6x** - observations each five days; **ZV** - continuous recording with recorder, **ZV-D** - continuous recording with data logger);
- **Pričetek opazovanj** (Beginning of observations) - the beginning year of measuring depth to water table;
- **Stran** (Page) - the page on which the data on water conditions for a station are listed. Stations where daily values are also listed besides monthly and annual water tables are marked with an asterisk (\*);
- **Tip** (Type) - the way of measuring depth of the water table (**L** - continuous recording with recorder; **O** - observations, the frequencies of which are listed in Table B.1 in column Pogostost opazovanj /Observation frequency/, **D** - continuous recording with data logger);
- **Teren** (Ground surface) - ground surface altitude (in meters above the level of the Adriatic) of a groundwater observation well;
- ---- - no data;
- **Suho** (Dry) - water table has dropped below the bottom of the observation well;
- **Hnk** - the lowest annual (monthly) water table - extreme;
- **Hnp** - the lowest annual (monthly) water table - daily average;
- **Hs** - mean annual (monthly) water table;
- **Hvp** - the highest annual (monthly) water table - daily average;
- **Hvk** - the highest annual (monthly) water table - extreme;
- **nHnk** - the minimum low water table in a period - extreme;
- **nHnp** - the minimum low water table in a period - daily average;
- **vHvp** - the maximum high water table in a period - daily average;
- **vHvk** - the maximum high water table in a period - extreme.

### Explanation to the tables

#### B.1. The list of groundwater observation wells (2001)

In the list those groundwater observation wells are included which operated in 2001. They are arranged according to the aquifers as hydrogeologic and hydraulic closed units with the

typical regime of water table fluctuation. Aquifers follow according to their geographical locations, from northeast towards southwest of the state.

### B.2. Monthly and annual mean water tables with extremes (2001)

For the stations which operated in 2001, the table lists monthly and annual mean water tables as well as monthly and annual extremes and those, registered in the observation period.

For the stations equipped with recorders (**L** type), monthly and annual values are defined or calculated on the basis of continuous recording (processing and digitalization of analog recording). For the stations equipped with data logger (**D** type), monthly and annual values are defined or calculated on the basis of continuous recorded data. **Hnk** stands for the **low** monthly water table, **Hs** for the **mean**, and **Hvk** stands for the **high** water table. For the stations where depth of water table is registered at daily observations (**O** type), monthly and annual water tables are calculated on the basis of performed observations and registrations of current values (4-times, 6-times, 30-times a month; see Pogostost opazovanj /Observation frequency/ in Table B.1.) **Hnp** is **low**, **Hs** is **mean**, and **Hvp** is **high** water table.

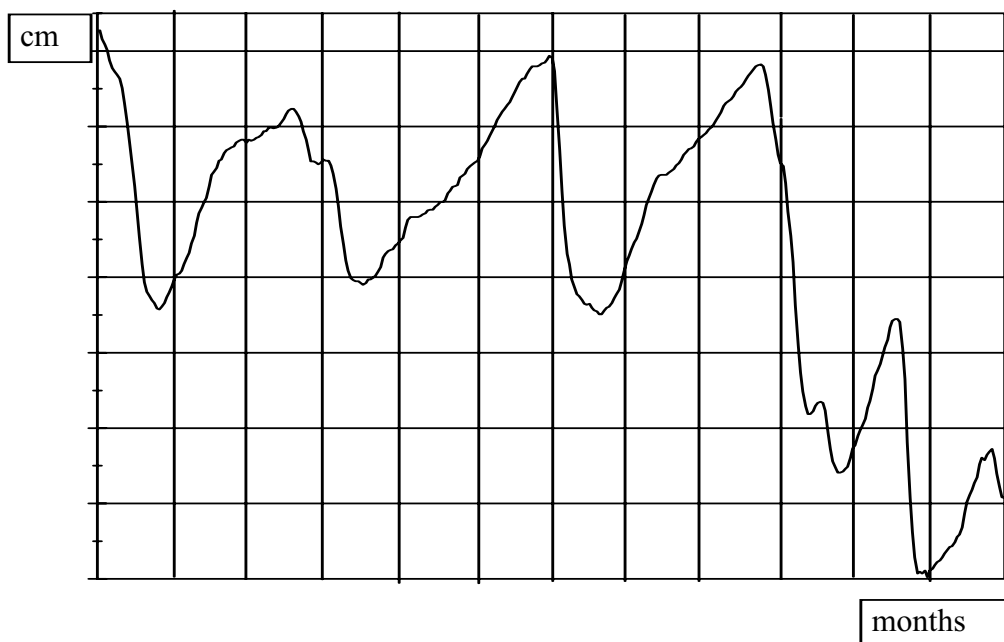
Annual values are listed separately and dates are added to both extremes.

The listed extremes are absolutely the lowest and the highest water tables registered in the observation period. For the stations with recorders these extremes are marked with **nHnk** for the lowest water table and **vHvk** for the highest water table, and for the stations where current values were registered, with **nHnp** for the lowest, and **vHvp** for the highest extremes.

### B.3. Daily water tables with level graph (2001)

In the annals, the tables of mean daily water tables are published for the selected stations, upon the processed continuous level recordings or upon registered current values where there are no recorders. From them, mean monthly and annual water tables (**Hs**) were calculated. Together with the extremes (**Hnk**, **Hvk**, **Hnp**, **Hvp**), they are listed as typical values in the bottom part of the tables.

The level graph graphically presents water table fluctuations. Vertical axis shows the depth of the water table measured in cm from the "0" point.



**B.1. Seznam postaj za podzemne vode (l. 2001)**

Št.	Šifra	Postaje	Kota "0"	Objekt	Y	X	Pogostost opazovanj	Pričetek opazovanj	Stran
	10	<b>APAŠKO POLJE</b>							
1	10005	S-0176 Zgornje Konjišče	227,85	P	5 564 220	5 175 530	ZV	1976	147
2	10020	0300 Žepovci	222,75	V	5 567 125	5 172 870	30x	1966	147
3	10035	0163 Črnci	219,76	V	5 568 735	5 174 510	ZV	1976	147
4	10055	0141 Segovci	215,73	V	5 571 140	5 173 290	30x	1968	147
5	10070	0120 Mali Segovci *	216,60	V	5 570 800	5 171 920	6x	1990	147
6	10080	0090 Plitvica	217,71	V	5 571 460	5 170 280	10x	1957	147
	01	<b>PREKMURSKO POLJE</b>							
7	01005	3471 Skakovci	206,20	V	5 580 300	5 173 930	ZV-D	1990	147
8	01010	3552 Murški Petrovci	201,79	V	5 580 520	5 169 700	6x	1990	147
9	01015	3370 Rankovci *	198,29	V	5 583 050	5 170 600	6x	1952	147
10	01022	2762 Nemčavci	193,43	V	5 590 400	5 171 380	30x	1998	147
11	01025	2932 Krog	189,99	V	5 587 680	5 167 090	7x	1990	147
12	01035	2630 Bakovci	188,09	V	5 588 570	5 164 415	6x	1981	147
13	01040	2270 Lipovci	180,89	V	5 594 540	5 165 060	6x	1952	147
14	01045	0850 Renkovci *	175,14	V	5 599 660	5 166 560	6x	1952	147
15	01055	0970 Brezovica	168,66	V	5 602 970	5 162 270	ZV	1979	148
16	01065	2000 Melinci	176,36	V	5 595 200	5 159 040	ZV	1962	148
17	01075	0411 Radmožanci	166,78	V	5 606 055	5 164 556	6x	1979	148
18	01085	0473 Kapca *	164,80	V	5 606 240	5 157 960	ZV	1991	148
19	01090	0271 Gornji Lakoš	162,62	V	5 609 270	5 157 410	6x	1952	148
20	01095	0111 Benica	156,62	V	5 615 890	5 153 020	ZV	1990	148
	05	<b>MURSKO POLJE</b>							
21	05010	0610 Bunčani	186,44	V	5 587 460	5 161 540	ZV	1954	148
22	05030	0540 Ključarovci	181,44	V	5 588 060	5 157 460	6x	1954	148
23	05050	0400 Zgornje Krapje *	179,24	V	5 591 940	5 158 460	ZV	1954	148
24	05080	0120 Veščica	172,92	V	5 596 760	5 154 640	1x	1954	148
	16	<b>VRBANSKI PLATO</b>							
25	16005	0080 Kamnica	279,40	V	5 547 670	5 158 520	ZV	1979	148
	20	<b>DRAVSKO POLJE</b>							
26	20015	0721 Tezno	269,25	V	5 552 320	5 153 620	ZV	1957	148
27	20020	0890 Bohova *	272,91	V	5 550 535	5 151 900	ZV	1990	148
28	20025	1030 Dobrovce	259,00	V	5 554 200	5 148 990	ZV	1990	148
29	20030	1250 Rače	262,15	V	5 552 430	5 145 800	ZV	1990	149
30	20035	2120 Starše	238,53	V	5 558 610	5 147 550	8x	1957	149
31	20040	1710 Brunšvik	250,48	V	5 556 900	5 143 700	30x	1956	149
32	20045	1631 Zgornja Gorica	251,77	V	5 553 240	5 142 550	8x	1990	149
33	20050	1600 Zgornje Jablane	246,53	V	5 555 060	5 139 880	7x	1956	149
34	20071	2412 Kungota	240,06	V	5 561 060	5 142 240	30x	1997	149
35	20085	2830 Spodnja Hajdina	224,01	V	5 565 460	5 141 600	7x	1956	149
36	20090	LP-01 Draženci	231,82	P	5 565 035	5 138 190	ZV	1992	149
	15	<b>PTUJSKO POLJE</b>							
37	15005	0721 Ptuj	221,75	V	5 567 760	5 141 990	6x	1982	149
38	15010	0370 Dornava *	218,50	V	5 573 320	5 143 510	7x	1954	149
39	15020	0283 Sobetinci	217,48	V	5 575 070	5 140 340	7x	1990	149
40	15030	0240 Stojnci	210,33	V	5 575 360	5 137 770	6x	1955	149
41	15045	0152 Gorišnica	210,68	V	5 578 260	5 141 060	ZV	1990	149
42	15080	0060 Trgovišče	199,27	V	5 584 590	5 141 615	7x	1982	149
	70	<b>KRANJSKO POLJE</b>							
43	70010	S-3364 Britof	395,53	P	5 452 990	5 124 080	ZV	1970	150
44	70015	0280 Cerklje	394,46	V	5 458 950	5 122 620	30x	1972	150
45	70020	0360 Brnik *	373,02	V	5 458 860	5 120 040	ZV	1972	150
46	70025	S-2764 Voglje	368,61	P	5 457 100	5 118 700	ZV	1972	150
47	70030	0091 Hrastje	372,28	V	5 452 960	5 119 520	ZV	1970	150
48	70045	V-2079 Moše	359,65	P	5 454 880	5 115 740	ZV	1984	150
49	70070	0590 Moste	331,78	V	5 465 150	5 116 940	ZV	1974	150

**B.1. Seznam postaj za podzemne vode (l. 2001)**

Št.	Šifra	Postaja	Kota "0"	Objekt	Y	X	Pogostost opazovanj	Pričetek opazovanj	Stran
	75	<b>VODIŠKO POLJE</b>							
50	75020	0850 Polje pri Vodicach	323,93	V	5 461 120	5 113 340	ZV-D	1971	150
	80	<b>SORSKO POLJE</b>							
51	80010	S-3667 Drulovka	347,08	P	5 451 780	5 119 700	ZV	1973	150
52	80020	S-3567 Breg	354,45	P	5 453 240	5 118 680	ZV	1970	150
53	80030	0590 Žabnica	375,10	V	5 450 180	5 117 750	ZV	1971	150
54	80035	0320 Meja *	366,51	V	5 452 240	5 116 600	ZV	1970	150
55	80050	0680 Sveti Duh	365,20	V	5 448 700	5 115 470	8x	1971	150
56	80055	S-2064 Trata	362,92	P	5 449 980	5 115 440	ZV	1971	150
57	80062	VČ-1779 Mavčiče	347,65	P	5 454 585	5 115 735	ZV-D	2001	151
58	80065	V-1779 Mavčiče	352,93	P	5 454 580	5 115 745	30x	1988	151
59	80070	SOV-5374 Meja	357,51	P	5 452 680	5 114 680	ZV	1978	151
60	80075	S-1864 Godešič	356,81	P	5 450 840	5 113 980	ZV	1970	151
61	80080	0300 Podreča	352,40	V	5 455 030	5 114 140	ZV	1971	151
62	80085	S-1364 Spodnja Senica	346,32	P	5 453 330	5 112 280	1x	1970	151
	65	<b>DOLINA KAMNIŠKE BISTRICE</b>							
63	65010	0100 Podgorje	357,50	V	5 468 000	5 118 040	ZV	1958	151
64	65015	MP-0275 Mengeš *	335,07	P	5 468 030	5 115 270	ZV	1975	151
65	65020	0430 Preserje	323,56	V	5 469 050	5 113 880	30x	1958	151
66	65025	0420 Mengeš	321,47	V	5 467 570	5 113 880	7x	1976	151
67	65030	D-0582 Zgornje Jarše	318,80	P	5 468 400	5 113 230	7x	1982	151
68	65055	1752 Študa	290,96	V	5 469 405	5 109 140	ZV-D	1990	151
69	65065	1992 Podgorica	283,80	V	5 469 300	5 105 960	ZV	1972	151
	85	<b>LJUBLJANSKO POLJE</b>							
70	85005	0851 Medno	307,18	V	5 457 410	5 108 400	ZV	1973	151
71	85030	0541 Kleče *	307,70	V	5 461 280	5 104 770	ZV	1973	152
72	85040	0341 Hrastje	287,40	V	5 466 500	5 102 920	ZV	1972	152
	90	<b>LJUBLJANSKO BARJE</b>							
73	90005	0860 Sinja Gorica	293,43	V	5 447 480	5 092 540	7x	1958	152
74	90030	0390 Brezovica	296,81	V	5 455 060	5 097 120	8x	1958	152
75	90040	0300 Kozarje *	303,31	V	5 456 730	5 100 030	ZV-D	1958	152
76	90055	1270 Črna vas	289,19	V	5 459 960	5 095 380	8x	1958	152
	50	<b>KRŠKO POLJE</b>							
77	50005	NE-0177 Žadovinek	157,94	P	5 538 568	5 088 862	4x	1978	152
78	50010	0241 Drnovo	161,20	V	5 537 438	5 086 797	30x	1971	152
79	50015	NE-0477 Drnovo	158,92	P	5 537 692	5 086 145	4x	1978	152
80	50020	0301 Veliki Podlog	155,50	V	5 535 780	5 083 840	7x	1970	152
81	50030	0330 Gorica	164,18	V	5 537 510	5 084 130	7x	1970	152
82	50045	NE-0577 Brege	154,12	P	5 539 305	5 086 580	4x	1980	152
83	50050	NE-0677 Vihre	153,19	P	5 541 450	5 086 880	4x	1979	152
84	50061	0111 Cerklje *	153,98	V	5 540 900	5 082 830	30x	1994	152
85	50065	0152 Skopice	150,55	V	5 542 460	5 085 990	ZV	1971	153
86	50070	NE-0777 Skopice	150,28	P	5 543 210	5 086 750	4x	1978	153
87	50075	NE-0877 Skopice	150,16	P	5 543 130	5 085 240	4x	1978	153
88	50085	NE-0977 Boršt	151,68	P	5 542 900	5 082 860	4x	1979	153
89	50090	0010 Krška vas	147,70	V	5 544 690	5 083 260	ZV	1956	153
	40	<b>BREŽIŠKO POLJE</b>							
90	40005	NE-1077 Vrbina	154,21	P	5 539 730	5 088 500	4x	1978	153
91	40015	0111 Sp. Stari Grad *	153,81	V	5 541 170	5 089 100	ZV	1971	153
92	40020	NE-1277 Pesje	149,94	P	5 543 250	5 087 520	4x	1978	153
93	40025	NE-1377 Šentlenart	147,41	P	5 544 830	5 086 260	4x	1978	153
94	40040	0650 Bukošek *	155,77	V	5 548 610	5 086 760	7x	1956	153
	45	<b>ČATEŠKO POLJE</b>							
95	45030	M-32 Čatež	143,11	P	5 548 528	5 083 139	ZV	1990	153
	60	<b>ŠENTJERNEJSKO POLJE</b>							
96	60015	0880 Šmalčja vas *	177,22	V	5 526 050	5 078 210	6x	1990	153
97	60030	1030 Drama	154,63	V	5 526 980	5 080 380	6x	1956	153
98	60050	0780 Šentjakob	154,54	V	5 529 270	5 080 200	ZV	1956	153



**B.1. Seznam postaj za podzemne vode (l. 2001)**

Št.	Šifra	Postaja	Kota "0"	Objekt	Y	X	Pogostost opazovanj	Pričetek opazovanj	Stran	
	55	<b>OBMOČJE KRAKOVA</b>								
99	55010	1360 Gmajna	154,87	V	5 526 650	5 083 470	6x	1970	154	
100	55020	0720 Hrvški Brod	153,50	V	5 527 550	5 081 440	6x	1970	154	
101	55050	0630 Malence	153,01	V	5 532 220	5 078 850	6x	1970	154	
102	55080	0460 Kalce - Naklo	152,17	V	5 535 360	5 082 030	6x	1971	154	
	35	<b>DOLINA BOLSKE</b>								
103	35010	0630 Letuš	307,32	V	5 502 890	5 129 100	30x	1996	154	
104	35020	0480 Parižlje	289,97	V	5 505 060	5 126 340	7x	1956	154	
105	35030	0341 Trnava	280,94	V	5 505 325	5 123 320	7x	1990	154	
106	35036	ČB-0283 Orla vas	279,49	P	5 506 400	5 124 430	ZV-D	2000	154	
107	35040	0230 Dolenja vas	274,27	V	5 507 010	5 121 840	7x	1956	154	
108	35050	VČ-5072 Latkova vas *	269,94	P	5 508 180	5 122 840	ZV	1974	154	
	30	<b>SPODNJA SAVINJSKA DOLINA</b>								
109	30005	0300 Breg	285,41	V	5 506 940	5 125 690	ZV	1955	154	
110	30010	0100 Zg. Grušovlje	280,60	V	5 508 600	5 125 560	7x	1955	154	
111	30015	VČ-5172 Šempeter	267,54	P	5 509 040	5 123 030	ZV	1972	154	
112	30025	0840 Šempeter *	267,62	V	5 510 680	5 123 500	30x	1965	154	
113	30030	0800 Gotovlje	262,27	V	5 512 460	5 123 860	7x	1955	155	
114	30035	VČ-5272 Žalec	255,09	P	5 512 725	5 122 790	ZV	1972	155	
115	30040	1500 Arja vas	250,58	V	5 515 250	5 123 560	ZV	1981	155	
116	30050	VČ-1772 Levec	245,54	P	5 516 880	5 122 240	ZV	1973	155	
117	30055	1730 Medlog	243,44	V	5 517 290	5 121 150	ZV	1981	155	
118	30060	1941 Medlog	246,79	V	5 517 740	5 123 040	7x	1981	155	
	25	<b>DOLINA HUDINJE</b>								
119	25013	0141 Škofja vas *	248,20	V	5 522 830	5 124 305	30x	1996	155	
120	25059	0421 Celje	240,76	V	5 522 680	5 122 230	30x	1996	155	
	95	<b>VIPAJSKO SOŠKA DOLINA</b>								
121	95005	0780 Gradišče	116,84	V	5 418 730	5 076 200	ZV-D	1956	155	
122	95010	0710 Ajdovščina	105,84	V	5 415 000	5 082 980	8x	1956	155	
123	95015	0730 Vipavski Križ	108,89	V	5 413 650	5 082 980	8x	1956	155	
124	95030	0670 Prvačina	55,72	V	5 400 500	5 083 420	ZV	1956	155	
125	95035	0640 Volčja Draga	52,79	V	5 397 850	5 084 980	5x	1956	155	
126	95040	0570 Renče	51,79	V	5 397 240	5 083 550	7x	1956	155	
127	95045	0220 Šempeter *	70,36	V	5 394 940	5 087 520	ZV	1956	156	
128	95048	0241 Vrtojba	64,55	V	5 394 600	5 086 510	ZV	2000	156	
129	95055	0330 Miren	54,91	V	5 392 520	5 084 800	ZV	1956	156	
130	95060	0420 Orehovlje	51,78	V	5 392 740	5 083 546	ZV	1990	156	

\* - postaja ima poleg mesečnih in letnih tudi dnevne vrednosti za vodostaje

B.2. Mesečni in letni srednji vodostaji s konicami (l. 2001)

Št.	Tip	Postaja		nizek srednji vodostaj v cm												Zabeleženi ekstremi v obdobju			
		Kota "0"	Teren	visok												cm	datum		
		Šifra		1	2	3	4	5	6	7	8	9	10	11	12			leto	datum
1	L	S-0176 ZGORNJE KONJIŠČE		656	664	667	648	640	642	660	678	680	685	698	706	706	31.12.	706	31.12.2001
		227.850	226.650	650	661	658	641	622	635	653	669	673	674	692	701	661			
		10005		641	656	642	637	611	632	642	659	663	664	685	698	611	11.05.	452	06.07.1989
2	O	0300 ŽEPOVCI		suho	390	390	391	387	396	409	suho	suho	suho	448	452	suho	01.01.	482	08.09.1993
		222.750	222.500	398	384	386	387	383	392	402	415	---	438	443	450	407			
		10020		390	382	382	381	380	387	396	410	suho	437	439	448	380	04.05.	218	22.11.1979
3	L	0163 ČRNCI		416	429	432	411	406	409	429	451	450	457	464	474	474	31.12.	474	31.12.2001
		219.760	219.450	403	422	419	405	385	400	421	440	438	443	459	469	425			
		10035		390	416	398	397	372	395	409	428	423	427	457	464	372	11.05.	215	14.10.1980
4	O	0141 SEGOVCI		381	397	400	376	368	377	402	428	428	426	436	446	446	25.12.	457	03.02.1987
		215.730	215.360	370	388	385	368	350	369	392	417	408	413	431	440	394			
		10055		350	381	361	352	332	360	378	402	387	395	425	435	332	10.05.	145	15.07.1972
5	O	0120 MALI SEGOVCI		392	378	389	391	391	396	408	420	430	433	438	441	441	30.12.	441	30.12.2001
		216.600	216.160	380	375	385	388	389	392	401	414	425	431	435	440	404			
		10070		375	373	382	385	387	389	395	409	421	428	434	438	373	05.02.	173	05.04.1996
6	O	0090 PLITVICA		244	272	291	285	302	313	334	349	352	356	361	366	366	31.12.	382	20.10.1993
		217.710	217.310	217	241	285	260	287	306	323	341	350	350	357	363	307			
		10080		200	208	271	232	267	302	309	334	345	346	353	361	200	09.01.	50	15.07.1972
7	D	3471 SKAKOVCI		---	---	---	---	205	223	262	293	295	262	266	273	295	04.09.	314	28.09.1993
		206.200	205.820	---	---	---	---	192	200	240	277	246	250	257	269	241			
		1005		---	---	---	---	176	177	222	261	206	225	245	264	176	18.05.	66	04.03.1995
8	O	3552 MURSKI PETROVCI		269	285	291	284	304	308	311	326	343	324	329	335	343	04.09.	361	05.10.1992
		201.790	200.890	269	279	289	281	293	308	311	326	343	324	329	335	307			
		1010		269	271	285	277	284	308	311	326	343	324	329	335	269	08.01.	221	05.04.1996
9	O	3370 RANKOVCI		196	174	177	174	185	202	224	247	251	254	264	273	273	30.12.	336	20.02.1954
		198.290	198.140	184	171	176	164	175	195	214	236	248	248	259	269	212			
		1015		168	167	176	157	168	190	204	226	244	242	256	266	157	15.04.	12	17.07.1972
10	O	2762 NEMČAVCI		441	451	464	424	471	494	520	541	543	539	544	550	550	28.12.	550	28.12.2001
		193.430	192.820	427	432	440	400	442	479	509	532	529	533	541	547	484			
		1022		404	407	413	383	414	468	494	520	518	524	538	544	383	15.04.	242	21.05.1999
11	O	2932 KROG		459	431	435	435	433	438	448	460	463	471	481	492	492	31.12.	492	31.12.2001
		189.990	189.540	443	430	432	433	431	434	443	454	461	467	476	486	449			
		1025		432	429	429	430	430	431	438	449	460	464	471	482	429	12.02.	86	05.03.1995
12	O	2630 BAKOVCI		465	459	464	463	459	465	477	489	490	498	501	suho	suho	25.12.	505	25.12.2001
		188.090	187.540	457	455	463	459	457	462	470	484	489	492	500	502	474			
		1035		452	452	460	456	455	460	465	477	487	488	499	501	452	20.01.	274	06.03.1995
13	O	2270 LIPOVCI		384	369	367	366	360	370	380	404	404	415	418	417	418	20.11.	422	04.01.1993
		180.890	180.340	375	366	365	359	356	364	376	389	399	409	413	416	382			
		1040		366	363	362	355	354	362	371	380	395	400	406	414	354	10.05.	159	20.03.1963
14	O	0850 RENKOVCI		308	295	301	286	290	305	318	336	337	337	341	345	345	31.12.	350	02.09.1993
		175.140	174.280	293	289	296	275	281	297	312	329	333	335	339	343	310			
		1045		286	283	286	266	272	293	306	322	330	333	338	341	266	25.04.	120	20.07.1972

**B.2. Mesečni in letni srednji vodostaji s konicami (I. 2001)**

Št.	Tip	Postaja		nizek srednji vodostaj v cm												Zabeleženi ekstremi v obdobju				
		Kota "0"	Teren	visok												cm	datum			
		Šifra		1	2	3	4	5	6	7	8	9	10	11	12			leto	datum	
15	L	0970 BREZOVICA		187	202	203	194	234	241	261	283	281	233	233	226	283	30.08.	287	30.08.1993	
		168.660	167.800	177	190	193	180	212	230	250	273	246	230	221	221	219				
		1055		167	176	179	167	194	221	236	261	222	225	215	208	167	09.01.	118	26.07.1997	
16	L	2000 MELINCI		291	309	314	298	290	302	321	341	342	336	344	356	356	31.12.	359	30.01.1987	
		176.360	175.900	284	298	308	290	282	294	313	332	333	326	339	349	312				
		1065		279	291	297	285	275	290	302	321	322	320	336	344	275	14.05.	63	17.07.1972	
17	O	0411 RADMOŽANCI		267	272	275	257	283	303	322	344	343	313	309	301	344	31.08.	352	20.09.1992	
		166.780	166.730	259	264	269	247	270	298	315	336	326	311	305	298	291				
		1075		250	257	253	238	257	293	308	324	318	310	300	293	238	20.04.	179	05.04.1996	
18	L	0473 KAPCA		178	188	188	185	226	220	243	260	255	205	206	194	260	30.08.	262	31.08.1992	
		164.800	164.010	158	178	175	168	204	197	227	252	200	201	186	187	194				
		1085		127	158	143	131	185	128	211	240	143	190	154	151	127	09.01.	97	24.09.1996	
19	O	0271 GORNJI LAKOŠ		192	198	204	198	217	237	258	281	288	259	260	249	288	05.09.	324	06.10.1992	
		162.620	162.150	184	188	192	192	202	233	247	271	269	258	252	242	227				
		1090		175	173	183	186	192	229	237	261	256	256	248	233	173	05.02.	38	17.07.1972	
20	L	0111 BENICA		291	298	304	288	285	292	305	323	325	312	314	314	325	05.09.	350	20.08.1983	
		156.620	156.220	279	288	296	274	278	288	299	314	312	309	312	313	297				
		1095		267	274	283	265	275	285	292	305	303	303	311	312	265	10.04.	117	05.04.1996	
21	L	0610 BUNČANI		278	279	287	280	282	293	310	329	332	317	325	334	334	31.12.	334	31.12.2001	
		186.440	186.040	266	270	283	271	273	287	301	319	324	313	320	329	296				
		5010		262	265	279	265	266	281	293	310	313	312	317	325	262	13.01.	107	13.04.1962	
22	O	0540 KLJUČAROVCI		283	258	269	260	267	286	287	321	325	311	312	320	325	04.09.	352	20.09.1993	
		181.440	181.140	260	251	265	240	249	276	287	314	308	305	310	318	282				
		5030		243	241	260	227	235	268	287	307	296	300	309	316	227	25.04.	50	17.07.1972	
23	L	0400 ZGORNJE KRAPJE		367	365	371	364	359	368	380	399	403	396	401	406	406	31.12.	420	29.09.1970	
		179.240	178.740	359	359	367	358	352	362	373	390	398	389	398	403	376				
		5050		356	356	362	353	350	359	367	380	388	385	396	401	350	03.05.	142	17.07.1972	
24	O	0120 VEŠČICA		280	288	290	268	268	286	297	315	335	301	316	318	335	04.09.	363	05.10.1992	
		172.920	172.120	270	280	281	253	268	286	297	315	335	301	316	318	293				
		5080		258	267	272	245	268	286	297	315	335	301	316	318	245	15.04.	45	17.07.1972	
25	L	0080 KAMNICA		2835	2841	2827	2818	2806	2804	2809	2843	2844	2836	2850	2878	2878	31.12.	2915	19.03.1992	
		279.400	279.150	2828	2830	2820	2810	2794	2798	2801	2829	2839	2832	2828	2861	2823				
		16005		2816	2823	2815	2801	2788	2792	2792	2805	2832	2826	2819	2849	2788	09.05.	2709	08.01.1981	
26	L	0721 TEZNO		1471	1426	1399	1413	1424	1438	1456	1476	1484	1488	1497	1502	1502	31.12.	1537	20.10.1993	
		269.250	269.250	1452	1409	1394	1405	1417	1429	1445	1465	1479	1486	1490	1498	1447				
		20015		1426	1396	1391	1399	1413	1424	1438	1456	1476	1484	1484	1494	1391	04.03.	1066	30.11.1980	
27	L	0890 BOHOVA		1496	1362	1417	1414	1477	1537	1572	1602	1607	1565	1576	1588	1607	06.09.	1678	22.10.1993	
		272.910	272.460	1422	1336	1391	1398	1434	1511	1555	1590	1584	1539	1565	1576	1492				
		20020		1362	1324	1346	1386	1401	1477	1537	1572	1530	1523	1556	1564	1324	16.02.	1088	04.11.1990	
28	L	1030 DOBROVCE		1283	1248	1233	1233	1232	1236	1252	1271	1280	1287	1289	suho	suho	20.12.	1294	21.08.1993	
		259.000	258.650	1265	1238	1228	1230	1228	1230	1242	1260	1275	1282	1286	1290	1255				
		20025		1248	1229	1224	1226	1226	1226	1235	1252	1271	1280	1284	1288	1224	04.03.	1070	31.03.1995	

B.2. Mesečni in letni srednji vodostaji s konicami (l. 2001)

Št.	Tip	Postaja		nizek srednji vodostaj v cm												Zabeleženi ekstremi v obdobju				
		Kota "0"	Teren	visok												cm	datum			
		Šifra		1	2	3	4	5	6	7	8	9	10	11	12			leto	datum	
29	L	1250 RAČE		879	870	876	877	869	872	883	883	882	884	884	891	891	30.12.	902	05.09.1993	
		262.150	261.800	873	865	871	869	859	866	875	879	874	875	881	885	873				
		20030		866	861	866	865	851	860	869	873	866	868	878	882	851	07.05.	820	20.11.1991	
30	O	2120 STARŠE		742	742	743	750	751	750	755	764	766	771	779	786	786	30.12.	786	30.12.2001	
		238.530	238.180	738	740	742	745	750	746	752	760	765	768	775	782	755				
		20035		732	737	740	740	748	743	749	756	764	765	771	779	732	15.01.	372	20.06.1965	
31	O	1710 BRUNŠVIK		suho	suho	suho	1367	1356	1337	1332	1344	1357	1371	1385	suho	suho	01.01.	1388	05.10.1993	
		250.480	249.880	---	---	1374	1363	1347	1331	1328	1339	1351	1365	1379	---	1353				
		20040		suho	suho	1367	1356	1337	1328	1327	1332	1345	1358	1372	suho	1327	03.07.	780	10.06.1965	
32	O	1631 ZGORNJA GORICA		625	624	636	634	619	641	649	655	660	652	657	670	670	30.12.	676	04.08.1993	
		251.770	251.170	617	610	633	628	612	631	643	652	632	634	650	663	634				
		20045		606	596	628	623	601	623	638	648	604	613	641	655	596	01.02.	505	27.11.1991	
33	O	1600 ZGORNJE JABLANE		684	636	638	635	627	623	643	668	673	677	687	695	695	26.12.	710	20.10.1992	
		246.530	245.650	684	634	638	635	627	617	632	658	671	673	680	692	654				
		20050		684	633	638	635	627	611	624	645	670	669	677	690	611	02.06.	288	10.06.1965	
34	O	2412 KUNGOTA		1170	1150	1125	1124	1121	1109	1113	1125	1136	1137	1145	1156	1170	01.01.	1170	26.12.2000	
		240.062	240.010	1163	1139	1121	1123	1116	1105	1108	1118	1131	1135	1142	1150	1129				
		20071		1151	1126	1119	1121	1110	1102	1104	1113	1125	1135	1138	1145	1102	24.06.	928	01.08.1999	
35	O	2830 SP. HAJDINA		338	341	344	340	348	345	364	365	364	346	349	355	365	20.08.	390	10.07.1993	
		224.010	223.460	331	335	341	335	341	343	358	361	343	339	346	353	344				
		20085		323	327	336	330	334	341	351	356	326	330	342	350	323	31.01.	67	05.11.1980	
36	L	LP-01 DRAŽENCI		735	698	706	711	702	709	726	740	747	724	733	745	747	19.09.	788	24.10.1993	
		231.820	230.930	712	691	696	708	700	702	715	733	739	717	722	737	714				
		20090		698	687	689	702	697	698	709	726	724	713	714	733	687	24.02.	559	19.07.1999	
37	O	0721 PTUJ		361	361	362	359	361	362	366	371	369	364	370	373	373	25.12.	429	05.12.1996	
		221.750	221.610	354	358	360	353	357	358	361	368	358	358	366	372	360				
		15005		350	353	355	349	352	354	355	364	351	352	364	371	349	15.04.	273	25.11.1991	
38	O	0370 DORNAVA		429	417	426	422	431	437	454	471	473	462	465	475	475	30.12.	497	25.09.1993	
		218.500	218.150	415	406	423	411	420	433	444	464	467	457	463	470	439				
		15010		407	397	417	403	408	431	437	456	456	455	462	465	397	05.02.	135	20.11.1962	
39	O	0283 SOBETINCI		778	765	768	768	771	774	779	781	781	779	780	780	781	15.08.	787	02.06.1993	
		217.480	217.090	772	763	765	767	769	773	777	780	775	778	779	779	773				
		15020		765	762	762	765	768	771	774	779	772	777	779	779	762	20.02.	685	10.04.1995	
40	O	0240 STOJNCI		375	373	390	394	390	408	suho	suho	suho	suho	suho	suho	suho	10.07.	419	30.09.1980	
		210.330	210.120	368	364	379	383	381	398	404	---	---	---	---	---	382				
		15030		360	355	366	371	367	385	398	suho	suho	suho	suho	suho	suho	03.02.	196	30.10.1964	
41	L	0152 GORIŠNICA		552	539	546	555	549	556	568	580	584	574	579	582	584	08.09.	596	05.09.1993	
		210.680	210.680	538	531	542	544	541	551	561	573	576	570	575	578	557				
		15045		530	526	539	536	537	549	556	568	568	566	572	575	526	04.02.	403	11.03.1995	
42	O	0060 TRGOVIŠČE		359	363	364	359	368	366	369	379	378	365	367	370	379	31.08.	399	30.11.1983	
		199.270	198.970	350	358	361	352	361	362	361	375	357	360	361	367	360				
		15080		342	348	355	346	356	359	353	370	342	353	354	362	342	10.01.	248	25.11.1991	

**B.2. Mesečni in letni srednji vodostaji s konicami (I. 2001)**

Št.	Tip	Postaja		nizek srednji vodostaj v cm												Zabeleženi ekstremi v obdobju				
		Kota "0"	Teren	visok												cm	datum			
		Šifra		1	2	3	4	5	6	7	8	9	10	11	12			leto	datum	
43	L	S-3364 BRITOF		1416	1392	1394	1394	1447	1481	1476	1522	1537	1440	1537	1562	1562	10.12.	1879	25.02.1976	
		395.530	394.350	1301	1343	1250	1346	1408	1450	1459	1441	1389	1360	1487	1520	1396				
		70010		1163	1242	1145	1274	1366	1376	1376	1352	1190	1297	1438	1484	1145	14.03.	1060	29.03.1987	
44	O	0280 CERKLJE		3284	3497	3553	3621	3887	4090	4308	4499	4594	4511	4445	4567	4594	23.09.	4715	25.03.1976	
		394.460	394.060	3190	3277	3382	3489	3758	3992	4206	4409	4552	4429	4424	4506	3968				
		70015		3077	3070	3269	3364	3631	3895	4098	4317	4501	4389	4395	4448	3070	01.02.	2703	29.11.2000	
45	L	0360 BRNIK		1945	2012	2043	2092	2264	2436	2581	2692	2760	2747	2698	2777	2777	31.12.	3010	18.02.1976	
		373.020	373.020	1917	1935	2019	2033	2175	2352	2508	2638	2733	2711	2692	2733	2370				
		70020		1896	1894	1995	1999	2092	2264	2436	2581	2692	2689	2687	2698	1894	05.02.	1839	12.12.1987	
46	L	S-2764 VOGLJE		1785	1858	1884	1926	2084	2232	2347	2439	2503	2486	2453	2522	2522	31.12.	2750	10.09.1983	
		368.610	368.060	1757	1789	1853	1876	2002	2160	2289	2394	2475	2453	2443	2484	2164				
		70025		1740	1737	1828	1840	1926	2084	2232	2347	2439	2436	2436	2453	1737	04.02.	1663	20.12.1990	
47	L	0091 HRASTJE		2759	2801	2824	2826	2900	2969	3019	3075	3105	3098	3105	3162	3162	31.12.	3677	05.02.1972	
		372.280	372.090	2735	2762	2776	2803	2851	2941	2991	3040	3090	3082	3088	3127	2941				
		70030		2705	2717	2743	2780	2810	2900	2967	3017	3061	3072	3078	3105	2705	11.01.	2483	04.05.1987	
48	L	V-2079 MOŠE		2509	2539	2559	2555	2578	2612	2625	2638	2668	2658	2660	2700	2700	31.12.	3183	17.12.1984	
		359.650	359.050	2485	2511	2521	2536	2557	2597	2612	2624	2649	2650	2652	2671	2589				
		70045		2460	2482	2497	2520	2536	2578	2603	2614	2631	2642	2643	2650	2460	08.01.	2017	20.05.1986	
49	L	0590 MOSTE		480	512	529	534	739	924	1174	1401	1524	1511	1529	1621	1621	31.12.	1898	05.09.1993	
		331.780	331.340	415	431	483	478	631	828	1046	1289	1479	1487	1517	1565	971				
		70070		368	371	444	453	534	739	924	1174	1401	1474	1494	1529	368	30.01.	0	01.11.1990	
50	D	0850 POLJE PRI VODICAH		424	453	456	443	----	----	----	----	----	526	----	----	526	22.10.	608	30.08.1993	
		323.930	323.380	391	423	428	436	----	----	----	----	----	516	----	----	439				
		75020		364	381	388	427	----	----	----	----	----	508	----	----	364	28.01.	345	15.05.1972	
51	L	S-3667 DRULOVKA		498	548	561	576	620	664	692	721	755	737	747	792	792	31.12.	1169	19.03.1976	
		347.080	346.480	480	505	524	550	589	646	673	702	736	728	734	763	636				
		80010		463	472	504	519	570	620	662	692	720	722	722	747	463	12.01.	276	07.11.1990	
52	L	S-3567 BREG		1102	1136	1153	1162	1198	1254	1285	1326	1375	1362	1365	1414	1414	31.12.	2019	07.02.1972	
		354.450	353.300	1084	1100	1118	1135	1166	1232	1262	1292	1348	1342	1343	1390	1234				
		80020		1060	1076	1091	1121	1132	1198	1245	1277	1316	1329	1327	1365	1060	11.01.	934	04.11.1990	
53	L	0590 ŽABNICA		3718	3780	3804	3823	3881	3942	3980	4010	4040	4032	4009	4044	4044	31.12.	4464	13.11.1971	
		375.100	374.600	3696	3717	3766	3792	3850	3914	3961	3993	4025	4012	4000	4022	3896				
		80030		3679	3673	3737	3754	3823	3881	3942	3980	4010	3992	3992	4009	3673	04.02.	3470	15.11.1990	
54	L	0320 MEJA		2992	3041	3057	3067	3116	3166	3192	3214	3241	3227	3222	3254	3254	31.12.	3650	03.11.1971	
		366.510	365.910	2976	2996	3030	3045	3084	3140	3178	3203	3226	3218	3216	3234	3129				
		80035		2965	2964	3013	3022	3063	3116	3166	3192	3214	3212	3213	3222	2964	05.02.	2753	06.11.1990	
55	O	0680 SVETI DUH		1059	1134	1143	1183	1229	1252	1270	1283	1288	1242	1231	1259	1288	10.09.	1315	20.03.1996	
		365.200	364.650	1023	1079	1113	1154	1210	1244	1262	1278	1276	1226	1225	1245	1195				
		80050		1007	1008	1088	1120	1185	1232	1252	1271	1244	1219	1219	1232	1007	15.01.	786	15.04.1975	
56	L	S-2064 TRATA		2655	2719	2733	2754	2808	2864	2902	2928	2942	2923	2925	2948	2948	31.12.	3269	20.12.1983	
		362.920	362.420	2631	2663	2706	2729	2778	2837	2882	2915	2931	2913	2918	2937	2820				
		80055		2619	2624	2681	2702	2754	2808	2864	2902	2919	2910	2914	2925	2619	13.01.	2432	15.11.1990	

B.2. Mesečni in letni srednji vodostaji s konicami (I. 2001)

Št.	Tip	Postaja		nizek srednji vodostaj v cm												Zabeleženi ekstremi v obdobju				
		Kota "0"	Teren	visok												cm	datum			
		Šifra		1	2	3	4	5	6	7	8	9	10	11	12	leto	datum			
57	D	VČ-1779 MAVČIČE		1284	1325	1351	1338	1374	1405	1417	1450	1490	1474	1442	1503	1503	31.12.	1503	31.12.2001	
		347.650	347.000	1254	1282	1297	1310	1345	1388	1396	1424	1464	1454	1431	1463	1376				
		80062		1224	1243	1262	1283	1316	1366	1377	1406	1434	1421	1415	1427	1224	11.01.	1224	11.01.2001	
58	O	V-1779 MAVČIČE		1791	1822	1833	1842	1870	1902	1918	1941	1956	1954	1961	1995	1995	27.12.	1995	27.12.2001	
		352.930	352.600	1770	1790	1807	1822	1849	1889	1918	1941	1956	1954	1961	1995	1888				
		80065		1748	1761	1786	1805	1830	1874	1918	1941	1956	1954	1961	1995	1748	11.01.	1456	06.11.1990	
59	L	SOV-5374 MEJA		2302	2343	2359	2366	2406	2447	2468	2489	2512	2500	2500	2527	2527	31.12.	2829	18.12.1983	
		357.510	356.050	2284	2303	2334	2345	2382	2427	2457	2477	2499	2496	2497	2510	2418				
		80070		2274	2272	2315	2325	2364	2406	2447	2468	2489	2492	2494	2500	2272	03.02.	2062	08.11.1990	
60	L	S-1864 GODEŠIČ		2339	2384	2402	2408	2442	2479	2502	2523	2540	2527	2528	2545	2545	31.12.	2811	30.10.1971	
		356.810	356.030	2325	2338	2375	2385	2423	2460	2489	2511	2530	2524	2525	2533	2452				
		80075		2314	2312	2352	2366	2408	2442	2479	2502	2523	2521	2524	2523	2312	05.02.	2151	10.04.1987	
61	L	0300 PODREČA		2185	2209	2224	2223	2235	2259	2272	2282	2298	2288	2280	2312	2312	31.12.	2492	04.03.1975	
		352.400	352.380	2165	2178	2193	2204	2225	2247	2260	2272	2281	2279	2274	2292	2239				
		80080		2147	2158	2181	2190	2214	2233	2253	2265	2267	2271	2268	2276	2147	14.01.	2045	28.11.1987	
62	O	S-1364 SPODNJA SENICA		2188	2226	2213	2240	2266	2290	2306	2319	2323	2319	2319	2310	2323	27.09.	2490	15.10.1983	
		346.320	345.640	2188	2226	2213	2230	2266	2290	2306	2319	2323	2319	2319	2310	2276				
		80085		2188	2226	2213	2220	2266	2290	2306	2319	2323	2319	2319	2310	2188	29.01.	2042	05.11.1990	
63	L	0100 PODGORJE		1336	1350	1352	1337	1352	1359	1367	1370	1373	1348	1356	1356	1373	14.09.	1422	22.12.1997	
		357.500	356.940	1267	1319	1278	1316	1341	1351	1360	1362	1352	1322	1334	1349	1329				
		65010		1218	1237	1188	1293	1337	1347	1358	1360	1270	1272	1309	1338	1188	16.03.	969	05.11.1990	
64	L	MP-0275 MENGEŠ		2210	2340	2393	2348	2566	2658	2828	3003	3084	3044	3054	3152	3152	31.12.	3442	26.09.1993	
		335.070	333.900	2134	2208	2285	2260	2454	2591	2746	2915	3051	2978	3026	3099	2645				
		65015		2091	2092	2199	2215	2348	2553	2658	2828	3003	2946	2980	3054	2091	14.01.	2091	14.01.2001	
65	O	0430 PRESERJE		1582	1732	1772	1704	1886	1886	1988	2104	2154	1970	2036	2228	2228	30.12.	2359	15.11.1977	
		323.560	322.960	1483	1584	1663	1645	1802	1854	1943	2034	2104	1926	2012	2130	1848				
		65020		1442	1446	1554	1618	1712	1818	1886	1990	1930	1909	1976	2040	1442	12.01.	813	20.02.1958	
66	O	0420 MENGEŠ		1182	1232	1253	1235	1488	1725	1913	2041	2072	2019	2078	2167	2167	30.12.	2335	27.09.1993	
		321.470	320.570	1134	1175	1208	1196	1361	1597	1836	1997	2044	1998	2056	2140	1645				
		65025		1096	1112	1182	1174	1263	1497	1704	1942	1998	1979	2039	2116	1096	31.01.	1086	28.02.1977	
67	O	D-0582 ZGORNJE JARŠE		1679	1748	1764	1751	1880	1945	2002	2106	2142	2067	2141	2221	2221	30.12.	2419	25.09.1993	
		318.800	318.350	1652	1692	1721	1724	1823	1902	1980	2070	2129	2035	2117	2194	1920				
		65030		1622	1627	1693	1710	1750	1865	1954	2023	2112	2001	2089	2165	1622	31.01.	1622	31.01.2001	
68	D	1752 ŠTUDA		392	417	421	409	455	477	512	554	568	537	567	617	617	28.12.	697	17.09.1993	
		290.960	290.510	354	385	365	388	432	458	493	536	546	498	548	595	466				
		65055		310	337	319	371	409	439	477	512	472	466	533	567	310	27.01.	245	04.11.1990	
69	L	1992 PODGORICA		944	999	1006	970	1008	1007	1016	1045	1047	988	1002	1040	1047	03.09.	1067	24.08.1993	
		283.800	283.080	882	950	929	947	988	979	1003	1025	1006	940	986	1026	972				
		65065		847	866	881	932	965	963	986	1009	890	890	969	1000	847	12.01.	669	12.12.1976	
70	L	0851 MEDNO		856	862	863	851	862	864	868	868	869	867	869	872	872	31.12.	875	30.08.1978	
		307.180	306.280	822	849	812	843	853	857	860	864	849	857	860	869	850				
		85005		748	810	734	831	846	845	837	862	793	840	844	868	734	05.03.	512	01.11.1990	

B.2. Mesečni in letni srednji vodostaji s konicami (l. 2001)

Št.	Tip	Postaja		nizek srednji vodostaj v cm												Zabeleženi ekstremi v obdobju			
		Kota "0"	Teren	visok												leto	datum	cm	datum
				1	2	3	4	5	6	7	8	9	10	11	12				
		Šifra																	
71	L	0541 KLEČE		2683	2686	2741	2807	2890	2936	2993	3044	3059	2957	2967	3024	3059	10.09.	3269	19.03.1989
		307.700	307.400	2694	2710	2762	2780	2843	2912	2965	3014	3025	2925	2952	2996	2881			
		85030		2712	2758	2787	2750	2806	2889	2936	2993	2957	2913	2925	2967	2712	01.01.	2516	28.10.1974
72	L	0341 HRASTJE		1300	1342	1345	1304	1344	1350	1378	1405	1413	1364	1382	1410	1413	13.09.	1579	24.02.1989
		287.400	287.000	1250	1299	1283	1287	1322	1337	1365	1390	1372	1325	1368	1398	1333			
		85040		1219	1242	1247	1275	1304	1332	1350	1374	1280	1290	1356	1378	1219	12.01.	1076	02.10.1973
73	O	0860 SINJA GORICA		277	286	250	276	340	345	364	suho	suho	341	345	357	suho	15.08.	374	31.07.1992
		293.430	292.770	235	257	223	252	312	332	356	372	298	318	327	346	302			
		90005		200	219	170	230	284	306	348	370	248	274	313	320	170	05.03.	118	22.10.1974
74	O	0390 BREZOVICA		126	133	109	130	150	160	188	213	209	142	149	146	213	30.08.	260	30.08.1967
		296.810	296.390	99	121	85	102	139	128	174	206	145	126	127	130	132			
		90030		72	103	66	70	129	90	143	194	74	87	86	70	66	03.03.	53	08.11.1997
75	D	0300 KOZARJE		382	413	347	386	470	508	558	603	611	538	554	564	611	14.09.	622	30.09.2000
		303.310	302.650	309	381	314	343	434	479	533	581	572	490	501	541	497			
		90040		261	341	267	287	386	459	508	558	437	439	447	508	287	13.04.	207	10.12.1960
76	O	1270 ČRNA VAS		137	139	129	138	150	165	162	177	179	142	143	150	179	01.09.	219	25.08.1993
		289.190	288.810	124	134	119	131	147	146	159	172	136	137	139	142	140			
		90055		114	126	106	121	144	131	155	164	112	131	136	133	106	01.03.	46	25.09.1981
77	O	NE-0177 ŽADOVINEK		751	768	706	752	820	781	796	807	807	795	800	811	820	28.05.	876	12.07.1993
		157.940	157.490	723	735	696	719	792	773	784	804	755	766	793	806	762			
		50005		693	706	678	697	747	761	773	800	701	731	786	801	678	05.03.	449	05.11.1990
78	O	0241 DRNOVO		1455	1354	1341	1327	1330	1381	1434	1480	1510	1520	1534	1535	1535	17.12.	1761	10.10.1982
		161.200	161.160	1404	1324	1333	1303	1296	1356	1408	1457	1496	1514	1527	1534	1413			
		50010		1358	1311	1320	1271	1270	1331	1382	1435	1481	1510	1521	1532	1270	01.05.	1128	25.12.1980
79	O	NE-0477 DRNOVO		1103	1021	1021	1012	1010	1049	1097	1135	1159	1166	1180	1190	1190	24.12.	1260	18.10.1993
		158.920	158.440	1061	1011	1016	1000	998	1035	1076	1120	1152	1159	1176	1184	1082			
		50015		1037	1001	1010	981	985	1020	1055	1105	1144	1151	1170	1179	981	30.04.	856	01.01.1981
80	O	0301 VELIKI PODLOG		321	334	342	322	356	372	390	400	403	396	397	386	403	01.09.	490	15.09.1973
		155.500	154.650	317	320	332	308	338	369	381	390	386	386	389	381	358			
		50020		312	305	314	295	313	365	373	383	376	377	373	373	295	20.04.	200	15.11.1980
81	O	0330 GORICA		1401	1370	1355	1348	1335	1354	1373	1396	1411	1423	1435	1446	1446	30.12.	1513	25.09.1993
		164.180	163.130	1392	1363	1353	1336	1329	1348	1363	1388	1404	1417	1429	1441	1380			
		50030		1376	1355	1350	1326	1323	1338	1354	1379	1399	1412	1424	1436	1323	05.05.	1264	15.01.1981
82	O	NE-0577 BREGE		649	600	609	592	611	639	680	710	725	730	743	754	754	31.12.	812	30.08.1993
		154.120	153.570	624	595	602	587	595	624	663	697	722	721	740	750	660			
		50045		603	590	596	578	584	602	645	683	719	713	736	745	578	23.04.	467	01.01.1981
83	O	NE-0677 VIHRE		641	668	604	650	700	710	754	762	755	736	730	761	762	27.08.	764	05.01.1987
		153.190	152.250	615	631	592	618	683	690	731	749	684	694	724	753	680			
		50050		586	604	580	600	671	671	712	736	600	645	715	743	580	12.03.	376	02.11.1992
84	O	0111 CERKLJE		702	654	673	670	671	699	734	764	775	774	780	789	789	31.12.	825	01.10.2000
		153.980	153.520	672	644	667	654	652	685	716	749	771	773	780	783	712			
		50061		654	638	652	637	636	672	700	734	765	772	779	780	636	01.05.	615	12.03.1999

B.2. Mesečni in letni srednji vodostaji s konicami (l. 2001)

Št.	Tip	Postaja		nizek srednji vodostaj v cm													Zabeleženi ekstremi v obdobju			
		Kota "0"	Teren	visok													cm	datum		
				1	2	3	4	5	6	7	8	9	10	11	12	leto			datum	
		Šifra																		
85	L	0152 SKOPICE		508	548	553	509	564	577	597	624	628	603	613	628	628	04.09.	640	02.09.1992	
		150.550	149.640	457	500	479	481	537	556	587	609	588	564	596	614	547				
		50065		416	429	444	454	509	542	575	596	502	510	577	600	416	29.01.	30	02.11.1990	
86	O	NE-0777 SKOPICE		643	668	580	645	696	700	746	767	732	720	711	745	767	20.08.	767	20.08.2001	
		150.280	149.530	598	623	514	602	684	656	723	745	623	633	699	734	653				
		50070		530	580	452	557	678	625	702	725	475	492	689	720	452	12.03.	280	19.10.1992	
87	O	NE-0877 SKOPICE		556	577	597	537	611	620	652	673	673	653	663	673	673	27.08.	692	23.08.1993	
		150.160	149.110	531	545	561	450	591	611	642	664	655	613	652	667	598				
		50075		515	516	525	416	564	600	629	656	626	560	643	658	416	23.04.	231	15.11.1982	
88	O	NE-0977 BORŠT		591	609	609	597	605	620	641	653	656	655	657	652	657	26.11.	687	16.08.1993	
		151.680	151.180	580	581	603	583	594	612	632	650	655	652	656	649	620				
		50085		571	566	599	568	581	598	625	642	651	650	655	645	566	05.02.	470	25.04.1983	
89	L	0010 KRŠKA VAS		555	609	621	616	712	708	744	772	776	706	716	747	776	04.09.	884	03.07.1976	
		147.700	147.660	462	530	524	538	653	690	726	755	629	656	677	690	627				
		50090		362	432	390	425	564	679	702	744	424	561	636	636	362	01.01.	182	30.01.1979	
90	O	NE-1077 VRBINA		416	428	418	432	510	483	459	469	454	446	445	452	510	28.05.	566	22.08.1983	
		154.210	153.650	404	411	404	409	476	457	442	455	442	428	443	450	435				
		40005		394	401	389	394	425	440	432	448	424	419	438	448	389	19.03.	266	05.11.1990	
91	L	0111 SP. STARI GRAD		389	410	420	395	433	434	443	448	450	440	443	437	450	02.09.	476	10.07.1983	
		153.810	153.260	373	383	404	383	416	428	436	444	441	434	435	431	417				
		40015		357	361	379	372	396	423	430	443	433	431	427	427	357	10.01.	288	20.08.1974	
92	O	NE-1277 PESJE		388	423	434	376	462	459	520	579	555	527	535	528	579	27.08.	579	27.08.2001	
		149.940	149.570	356	379	399	357	435	454	495	546	537	501	526	519	459				
		40020		333	332	376	350	399	449	466	527	513	484	507	499	332	05.02.	134	05.11.1990	
93	O	NE-1377 ŠENTLENART		337	377	380	333	432	421	494	534	537	488	489	511	537	03.09.	549	23.08.1993	
		147.410	146.890	295	312	303	292	399	409	473	520	492	444	480	496	409				
		40025		261	274	271	266	367	395	442	504	449	390	464	479	261	02.01.	148	05.11.1990	
94	O	0650 BUKOŠEK		674	666	664	624	668	687	729	762	767	786	788	767	788	02.11.	860	10.11.1971	
		155.770	154.870	632	642	627	596	648	663	714	750	748	766	746	749	690				
		40040		566	582	561	574	620	621	692	738	728	728	710	680	561	20.03.	354	28.02.1958	
95	L	M-32 ČATEŽ		468	516	527	466	547	551	576	597	602	568	585	596	602	04.09.	602	04.09.2001	
		143.110	142.030	378	441	419	428	510	524	564	582	527	508	543	572	500				
		45030		324	342	381	397	466	510	550	567	411	429	506	538	324	10.01.	127	03.11.1990	
96	O	0880 ŠMALČJA VAS		293	310	312	292	342	341	360	387	364	344	348	328	387	31.08.	412	25.08.1993	
		177.220	176.480	266	289	283	274	320	318	354	371	307	322	300	304	309				
		60015		237	252	268	260	298	274	345	359	281	295	271	275	237	31.01.	145	31.10.1992	
97	O	1030 DRAMA		165	176	170	157	203	198	236	278	200	207	229	184	278	31.08.	342	30.08.1967	
		154.630	154.450	132	157	135	134	183	178	224	261	156	178	171	158	172				
		60030		100	111	101	114	169	147	205	243	123	149	116	116	100	31.01.	21	20.11.1960	
98	L	0780 ŠENTJAKOB		277	285	283	272	321	341	380	408	412	351	358	334	412	04.09.	451	15.10.1997	
		154.540	153.620	232	261	248	236	283	313	360	391	324	326	292	309	298				
		60050		171	182	201	170	266	271	339	380	211	299	198	232	170	12.04.	112	05.10.1974	



**B.2. Mesečni in letni srednji vodostaji s konicami (I. 2001)**

Št.	Tip	Postaja		nizek srednji vodostaj v cm												Zabeleženi ekstremi v obdobju			
		Kota "0"	Teren	visok												cm	datum		
		Šifra		1	2	3	4	5	6	7	8	9	10	11	12			leto	datum
99	O	1360 GMAJNA		152	162	140	162	208	196	232	240	239	199	210	171	240	31.08.	550	03.07.1971
		154.870	154.270	139	148	125	137	182	178	221	233	185	177	169	157	171			
		55010		128	127	120	120	160	151	201	229	134	155	130	119	119	31.12.	94	30.10.1974
100	O	0720 HRVAŠKI BROAD		147	161	139	157	269	290	373	441	398	314	315	176	441	25.08.	441	25.08.2001
		153.500	152.530	126	138	124	128	189	233	340	413	291	222	210	152	214			
		55020		104	109	103	103	166	180	282	388	163	170	130	112	103	20.03.	102	25.10.1993
101	O	0630 MALENCE		225	267	272	221	328	300	367	410	401	370	378	327	410	31.08.	439	05.11.1971
		153.010	152.340	135	203	159	160	285	218	341	395	202	310	249	219	240			
		55050		95	113	95	122	227	108	299	372	96	218	112	111	95	30.01.	95	30.01.2001
102	O	0460 KALCE-NAKLO		202	195	197	186	211	222	258	278	276	281	274	258	281	31.10.	313	15.09.1993
		152.170	152.020	183	178	185	166	196	210	245	266	252	260	262	250	221			
		55080		140	149	165	151	180	192	228	259	220	248	245	242	140	31.01.	36	01.01.1971
103	O	0630 LETUŠ		546	586	595	538	583	585	599	611	612	577	596	601	612	14.09.	612	14.09.2001
		307.320	307.040	495	541	532	525	558	574	588	606	587	527	581	590	559			
		35010		464	467	487	505	524	562	568	599	475	486	566	572	464	03.01.	385	23.11.2000
104	O	0480 PARIŽLJE		291	320	322	302	322	312	326	348	346	318	333	344	348	31.08.	373	10.03.1975
		289.970	289.670	278	298	310	300	314	304	321	341	328	298	329	338	313			
		35020		268	275	295	298	307	297	313	334	286	282	324	333	268	31.01.	173	05.11.1990
105	O	0341 TRNAVA		286	292	307	291	324	303	343	368	369	302	342	372	372	30.12.	390	30.09.2000
		280.940	280.600	268	282	283	284	304	291	321	359	336	279	327	365	308			
		35030		248	271	265	271	292	282	303	347	263	263	316	353	248	01.01.	131	04.11.1990
106	D	ČB-0283 ORLA VAS		327	375	383	346	425	327	432	568	568	389	541	580	580	29.12.	580	29.12.2001
		279.490	279.080	292	324	353	335	368	309	372	507	488	349	444	549	391			
		35036		264	275	335	319	328	299	323	432	332	325	390	503	264	26.01.	264	26.01.2001
107	O	0230 DOLENJA VAS		276	293	297	277	301	281	300	311	310	297	305	310	311	30.08.	349	20.09.1956
		274.270	274.070	256	276	275	273	292	271	293	308	287	276	302	308	285			
		35040		236	251	262	269	285	261	277	304	258	254	299	306	236	26.01.	123	02.11.1990
108	L	VČ-5072 LATKOVA VAS		220	243	247	233	268	236	272	303	307	252	282	306	307	04.09.	335	21.10.1985
		269.940	269.370	199	216	232	227	245	226	250	288	272	222	268	296	245			
		35050		185	191	225	221	226	219	230	272	207	204	252	282	185	27.01.	85	03.11.1990
109	L	0300 BREG		456	500	505	435	511	448	505	533	531	494	505	522	533	29.08.	653	30.12.1966
		285.410	284.760	423	453	444	424	469	417	476	518	468	437	463	502	458			
		30005		404	412	415	416	430	405	437	505	387	397	419	466	387	28.09.	285	10.12.1965
110	O	0100 ZG. GRUŠOVLJE		128	115	161	146	173	130	187	245	131	203	187	203	245	25.08.	294	20.07.1958
		280.600	279.890	113	115	120	121	147	108	161	204	109	149	149	174	139			
		30010		100	115	96	105	112	76	138	179	99	117	114	111	76	30.06.	76	30.06.2001
111	L	VČ-5172 ŠEMPETER		300	313	317	297	324	306	326	347	348	324	344	362	362	28.12.	380	26.01.1989
		267.540	267.040	276	295	284	288	307	289	316	336	313	297	332	353	307			
		30015		250	263	268	280	278	270	301	325	255	268	324	344	250	27.01.	-35	01.11.1990
112	O	0840 ŠEMPETER		744	790	811	779	815	800	817	864	871	784	848	880	880	31.12.	923	17.05.1993
		267.620	267.020	715	739	795	767	789	754	792	840	844	735	823	865	788			
		30025		703	698	774	754	758	740	766	814	768	704	784	849	698	01.02.	539	05.11.1990

B.2. Mesečni in letni srednji vodostaji s konicami (l. 2001)

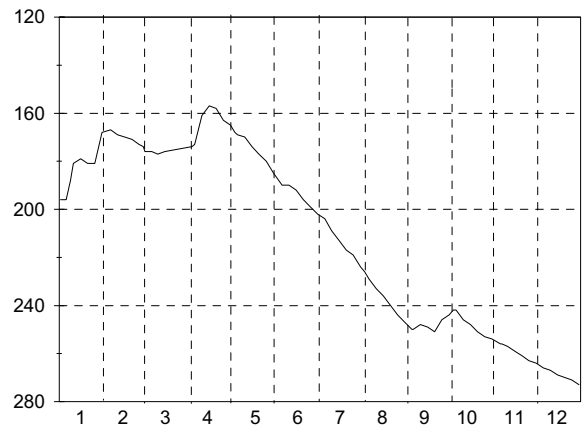
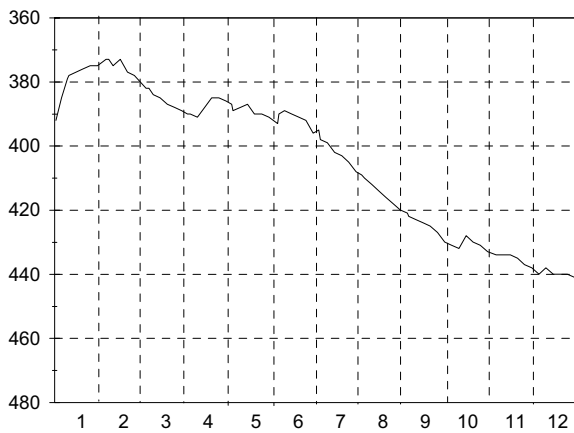
Št.	Tip	Postaja		nizek srednji vodostaj v cm												Zabeleženi ekstremi v obdobju			
		Kota "0"	Teren	visok												cm	datum		
		Šifra		1	2	3	4	5	6	7	8	9	10	11	12			leto	datum
113	O	0800 GOTOVLJE		231	251	251	231	250	227	248	270	283	291	262	264	291	02.10.	311	04.10.2000
		262.270	261.870	208	233	233	222	240	216	241	263	261	256	254	258	240			
		30030		188	205	223	212	233	203	226	254	238	241	242	253	188	26.01.	124	10.02.1967
114	L	VČ-5272 ŽALEC		177	189	190	180	194	168	186	217	220	194	217	233	233	29.12.	259	29.10.1985
		255.090	254.590	162	175	177	172	182	156	171	199	192	176	203	224	183			
		30035		128	159	169	158	122	112	153	178	159	156	194	217	112	29.06.	2	01.11.1990
115	L	1500 ARJA VAS		204	263	266	173	268	227	303	366	353	275	304	351	366	26.08.	434	25.08.1993
		250.580	250.580	135	201	150	121	186	152	255	326	197	199	241	321	207			
		30040		64	118	114	81	110	80	177	254	85	104	150	260	64	25.01.	20	07.03.1986
116	L	VČ-1772 LEVEC		229	249	249	219	252	235	264	280	281	255	263	277	281	02.09.	308	24.08.1993
		245.540	245.240	188	222	213	198	230	206	249	270	233	223	250	268	229			
		30050		111	177	187	147	197	157	217	257	140	158	229	261	111	25.01.	15	01.11.1990
117	L	1730 MEDLOG		212	226	229	199	232	225	243	260	264	235	242	251	264	04.09.	288	15.08.1993
		243.440	243.040	173	201	196	180	208	195	233	251	216	205	228	247	211			
		30055		129	156	166	142	146	147	216	239	147	138	216	238	129	25.01.	-40	01.11.1990
118	O	1941 MEDLOG		332	395	404	300	424	381	421	471	460	421	430	457	471	31.08.	528	10.11.1985
		246.790	245.990	236	337	303	267	360	300	405	454	333	334	366	427	344			
		30060		195	230	245	238	317	227	366	431	205	207	304	388	195	26.01.	102	05.08.1987
119	O	0141 ŠKOFJA VAS		300	324	334	312	337	338	359	376	377	327	343	364	377	03.09.	381	12.09.2000
		248.200	247.810	275	296	326	300	318	333	348	368	355	300	337	354	326			
		25013		259	266	312	289	296	326	338	359	301	278	329	341	259	02.01.	222	19.08.1997
120	O	0421 CE-Kulturniška 35		248	259	260	228	262	260	275	296	295	266	282	280	296	30.08.	375	04.09.1997
		240.760	240.250	200	238	212	194	242	231	263	286	246	234	249	272	239			
		25059		127	175	178	139	209	160	225	273	150	151	202	254	127	26.01.	107	21.05.1999
121	D	0780 GRADIŠČE		284	330	286	328	359	353	372	432	432	332	322	333	432	25.08.	684	30.07.1983
		116.840	115.840	225	263	223	255	311	304	338	420	327	265	280	283	291			
		95005		179	230	179	217	293	288	316	359	190	224	246	222	179	25.01.	69	30.12.1970
122	O	0710 AJDOVŠČINA		477	509	490	509	528	533	540	554	544	538	546	548	554	30.08.	581	20.09.1959
		105.840	105.840	446	486	457	481	522	520	535	550	509	505	528	537	506			
		95010		428	455	441	461	518	508	524	545	464	461	513	517	428	30.01.	216	30.10.1961
123	O	0730 VIPAVSKI KRIŽ		159	176	176	166	180	181	188	208	210	146	172	194	210	01.09.	590	10.10.1975
		108.890	107.790	156	165	158	160	173	176	181	194	189	141	165	185	170			
		95015		153	154	150	156	167	171	176	178	146	137	152	173	137	08.10.	89	20.04.1989
124	L	0670 PRVAČINA		285	375	374	322	409	402	425	449	447	353	383	419	449	27.08.	498	25.04.1991
		55.720	55.020	152	296	145	200	366	292	370	427	245	223	294	378	282			
		95030		72	136	76	76	285	139	162	393	69	111	125	302	69	24.09.	30	10.01.1960
125	O	0640 VOLČJA DRAGA		183	235	177	182	245	222	259	258	238	216	246	267	267	10.12.	817	10.07.1968
		52.790	51.840	143	226	177	182	239	219	250	256	208	197	222	256	215			
		95035		108	213	177	182	230	216	234	254	152	181	210	247	108	26.01.	72	30.03.1987
126	O	0570 RENČE		199	224	186	216	247	274	337	367	277	223	229	245	367	06.08.	409	20.08.1986
		51.790	50.890	177	209	176	192	232	237	276	314	228	199	226	237	225			
		95040		160	189	160	173	220	198	220	277	175	172	215	225	160	28.01.	62	20.02.1987

**B.2. Mesečni in letni srednji vodostaji s konicami (l. 2001)**

Št.	Tip	Postaja		nizek srednji vodostaj v cm												Zabeleženi ekstremi v obdobju			
		Kota "0"	Teren	visok												cm	datum		
		Šifra		1	2	3	4	5	6	7	8	9	10	11	12			leto	datum
127	L	0220 ŠEMPETER		2036	2148	2189	2159	2237	2265	2287	2304	2311	2243	2274	2307	2311	14.09.	2350	30.08.1986
		70.360	69.240	1923	2049	2089	2095	2201	2251	2274	2294	2275	2212	2246	2292	2183			
		95045		1743	1894	2023	2042	2159	2237	2265	2287	2174	2196	2218	2274	1743	26.01.	1343	21.11.2000
128	L	0241 VRTOJBA		1926	1973	1974	1944	1983	1986	2005	2055	2120	2075	2105	2120	2120	14.09.	2120	14.09.2001
		64.550	64.050	1873	1934	1924	1911	1955	1967	1988	2021	2093	2056	2091	2113	1994			
		95048		1798	1880	1886	1894	1922	1956	1975	2005	2036	2030	2075	2105	1798	26.01.	1300	21.11.2000
129	L	0330 MIREN		1958	2076	2134	2162	2221	2246	2257	2268	2274	2256	2248	2258	2274	15.09.	2395	01.10.1962
		54.910	54.460	1930	1973	2116	2143	2192	2235	2252	2262	2267	2245	2245	2252	2176			
		95055		1913	1914	2076	2134	2162	2221	2245	2257	2254	2241	2243	2248	1913	17.01.	1648	02.12.2000
130	L	0420 OREHOVLJE		1497	1655	1748	1818	2026	2158	2202	2226	2237	2098	2179	2264	2264	31.12.	2278	10.04.1993
		51.780	50.780	1446	1514	1723	1771	1918	2096	2182	2212	2215	2043	2120	2225	1955			
		95060		1423	1414	1655	1748	1818	2026	2158	2202	2098	2023	2057	2179	1414	04.02.	1162	02.12.2000

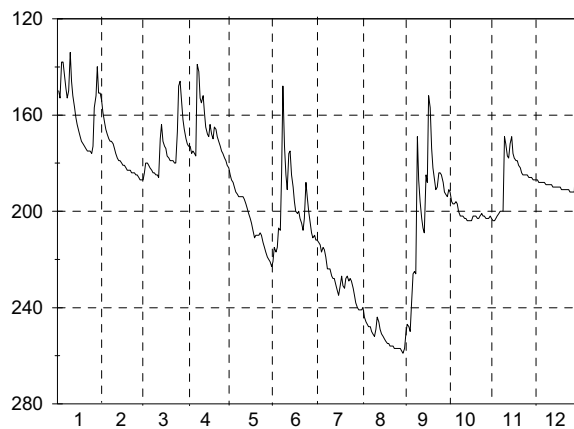
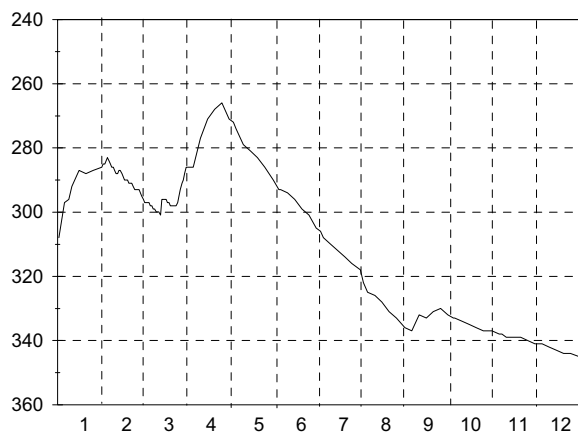
B.3. Dnevni vodostaji z nivogramom - v cm (l. 2001)

Št.: 5      0120 MALI SEGOVCI      Šifra: 100070												Št.: 9      3370 RANKOVCI      Šifra: 010015																			
Tip: O      Kota "0": 216.600      Teren: 216.160												Tip: O      Kota "0": 198.290      Teren: 198.140																			
Dan	1	2	3	4	5	6	7	8	9	10	11	12	Dan	1	2	3	4	5	6	7	8	9	10	11	12						
1	392												1	196		176															
2													2						226												
3				390					409				3				174	168				242									
4					387		395		421				4								250										
5	385	373	382	390	389	393	398	410	422	431	434	440	5	196	167	176	173	169	190	204	229	250	242	256	266						
6						390							6			176							256								
7		373	382								434		7																		
8													8	188																	
9	379												9																		
10	378	375	384	391	388	389	399	412	423	432	434	438	10	181	169	177	161	170	190	209	233	248	246	257	267						
11													11																		
12													12																		
13													13																		
14													14																		
15	377	373	385	388	387	390	402	414	424	428	434	440	15	179	170	176	157	174	192	213	236	249	248	259	269						
16													16																		
17													17																		
18													18																		
19													19																		
20	376	377	387	385	390	391	403	416	425	430	435	440	20	181	171		158	177	196	217	240	251	251	261	270						
21													21																		
22													22																		
23													23																		
24													24																		
25	375	378	388	385	390	392	405	418	427	431	437	440	25	181	173		163	180	199	219	244	246	253	263	271						
26													26																		
27													27																		
28													28		174																
29													29																		
30	375		389	386	391	396	408	420	430	433	438	441	30	168			165	185	202	224	247	244	254	264	273						
31													31																		
Dan	1	25	30	10	30	30	30	30	30	30	30	30	Dan	1	28	10	3	30	30	30	30	30	20	30	30	30					
Hnk	392	378	389	391	391	396	408	420	430	433	438	441	Hnk	196	174	177	174	185	202	224	247	251	254	264	273						
Hs	380	375	385	388	389	392	401	414	425	431	435	440	Hs	184	171	176	164	175	195	214	236	248	248	259	269						
Hvk	375	373	382	385	387	389	395	409	421	428	434	438	Hvk	168	167	176	157	168	190	204	226	244	242	256	266						
Dan	25	5	5	20	4	10	4	3	4	15	5	10	Dan	30	5	1	15	3	5	5	2	30	3	5	5						
Hnk	441			Hs			404			Hvk			373			Hnk	273			Hs			212			Hvk			157		



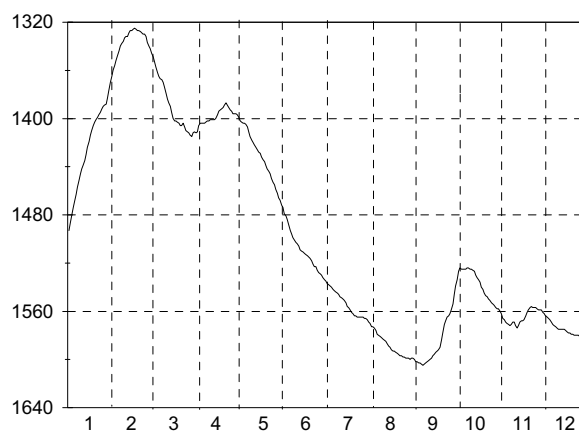
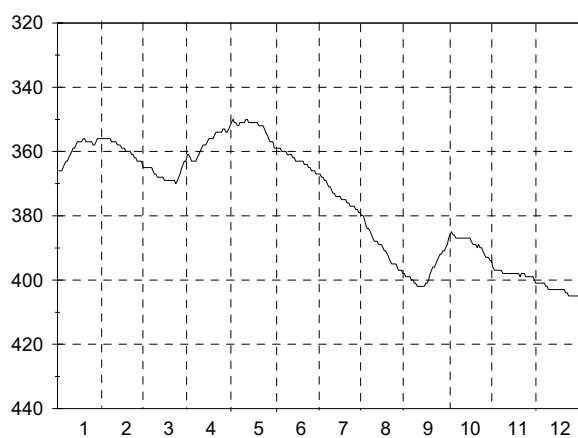
### B.3. Dnevni vodostaji z nivogramom - v cm (l. 2001)

Št.: 14      0850 RENKOVCI      Šifra: 010045												Št.: 18      0473 KAPCA      Šifra: 010085														
Tip: O      Kota "0": 175.140      Teren: 174.280												Tip: L      Kota "0": 164.800      Teren: 164.010														
Dan	1	2	3	4	5	6	7	8	9	10	11	12	Dan	1	2	3	4	5	6	7	8	9	10	11	12	
1	308	285	296										1	150	159	187	172	185	215	212	241	251	191	204	187	
2		285	297						322				2	153	163	184	173	187	217	213	240	247	192	204	187	
3		284	297	286	272			306					3	138	166	180	173	188	215	214	244	248	196	203	188	
4		283	297			293				333			4	138	168	180	176	190	207	217	246	250	197	202	188	
5	297	284	297	286	274	293	308	325	337	333	338	341	5	143	170	181	175	192	208	215	247	239	197	201	188	
6		285	298										6	149	171	182	176	193	184	216	248	226	196	200	188	
7		286	298								338		7	153	171	183	177	194	148	219	248	225	197	200	188	
8	296	286	299										8	150	172	184	139	194	173	224	250	226	200	200	189	
9		287	299										9	134	174	184	142	194	185	224	251	169	202	169	189	
10	292	288	300	277	279	294	310	326	332	334	339	342	10	146	176	185	153	194	191	224	252	187	202	172	189	
11		288	300										11	152	178	185	155	195	176	227	249	196	202	177	189	
12		287	300										12	157	179	186	152	197	175	228	244	203	203	178	189	
13		287	301										13	161	179	170	159	199	185	228	246	207	203	172	190	
14		288	296										14	164	180	164	165	201	190	231	249	209	204	169	190	
15	287	289	296	271	281	296	312	328	333	335	339	343	15	167	181	171	168	203	196	233	251	185	204	176	190	
16		290	296										16	169	181	173	169	205	200	235	252	188	204	178	190	
17		290	296										17	171	182	174	164	208	201	231	253	152	204	179	190	
18		290	297										18	172	183	177	168	211	200	227	254	157	202	179	190	
19		291	297										19	173	183	178	170	210	203	231	255	174	202	181	191	
20	288	291	298	268	283	299	314	331	331	336	339	344	20	174	183	179	165	210	205	232	255	182	202	182	191	
21		291	298										21	175	184	179	166	210	208	228	256	187	203	184	191	
22		292	298										22	175	184	179	169	209	203	227	256	191	203	185	191	
23		293	298										23	175	184	180	171	210	188	229	256	190	202	185	191	
24		293	298										24	176	185	180	173	213	194	228	257	184	201	185	191	
25	287	293	297	266	286	301	316	333	330	337	340	344	25	173	185	167	175	215	200	229	257	184	202	185	192	
26		293	295										26	157	186	148	176	217	205	232	257	185	202	186	192	
27		294	293										27	152	187	146	178	219	209	235	257	188	203	186	192	
28		295	291										28	140	187	155	179	220	211	238	257	192	203	186	192	
29			290										29	151		162	181	221	210	240	258	193	203	187	173	
30			288	271		305			332		341		30	151		166	182	223	212	241	259	194	202	187	154	
31	286		286		290		318	336		337		345	31	154		170		221		241	257		203		165	
Dan	1	28	13	3	31	30	31	31	5	25	30	31	Dan	25	28	1	30	30	3	30	30	1	13	2	28	
Hnk	308	295	301	286	290	305	318	336	337	337	341	345	Hnk	178	188	188	185	226	220	243	260	255	205	206	194	
Hs	293	289	296	275	281	297	312	329	333	335	339	343	Hs	158	178	175	168	204	197	227	252	200	201	186	187	
Hvk	286	283	286	266	272	293	306	322	330	333	338	341	Hvk	127	158	143	131	185	128	211	240	143	190	154	151	
Dan	31	4	31	25	3	4	3	2	25	4	5	5	Dan	9	1	27	8	1	6	1	2	17	1	9	30	
Hnk			345			Hs	310			Hvk		266	Hnk			260			Hs	194					Hvk	127



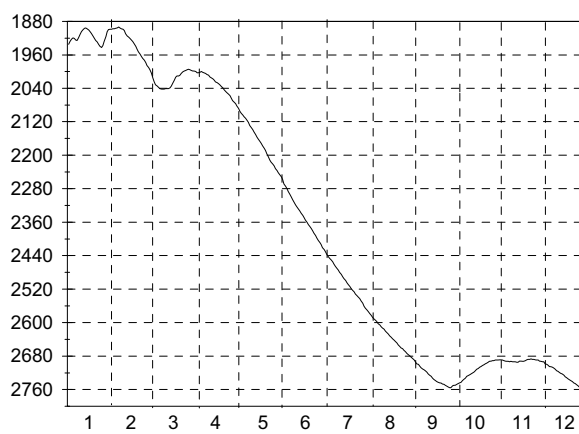
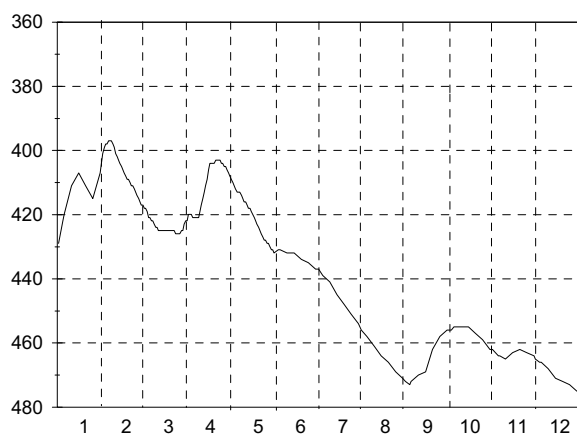
### B.3. Dnevni vodostaji z nivoogramom - v cm (l. 2001)

Št.: 23      0400 ZGORNJE KRAPJE      Šifra: 050050												Št.: 27      0890 BOHOVA      Šifra: 200020																					
Tip: L      Kota "0": 179.240      Teren: 178.740												Tip: L      Kota "0": 272.910      Teren: 272.460																					
Dan	1	2	3	4	5	6	7	8	9	10	11	12	Dan	1	2	3	4	5	6	7	8	9	10	11	12								
1	366	356	365	361	352	359	367	380	399	387	396	401	1	1493	1360	1349	1411	1402	1479	1537	1573	1602	1527	1566	1564								
2	366	356	365	361	351	359	367	380	399	386	397	401	2	1487	1356	1353	1406	1403	1481	1538	1573	1602	1524	1567	1565								
3	366	356	365	362	350	359	367	381	399	385	397	401	3	1480	1352	1357	1404	1404	1484	1539	1574	1603	1525	1569	1566								
4	365	356	365	363	351	359	368	383	399	386	397	401	4	1474	1348	1362	1404	1404	1488	1540	1576	1603	1525	1570	1567								
5	364	356	365	363	351	359	368	384	400	386	397	401	5	1469	1344	1365	1404	1405	1493	1542	1579	1604	1525	1571	1569								
6	363	356	365	363	352	360	369	384	400	387	397	401	6	1463	1340	1367	1404	1407	1496	1543	1580	1605	1525	1572	1571								
7	363	357	365	363	352	360	369	385	401	387	397	401	7	1457	1338	1368	1403	1411	1499	1544	1581	1604	1524	1571	1572								
8	362	357	366	362	351	360	370	386	401	387	398	402	8	1452	1336	1370	1402	1415	1501	1545	1582	1603	1524	1569	1573								
9	361	357	367	361	351	360	371	387	402	387	398	402	9	1446	1333	1374	1402	1418	1503	1546	1583	1602	1525	1569	1574								
10	360	357	367	360	351	361	371	388	402	387	398	403	10	1442	1332	1379	1401	1420	1504	1548	1584	1601	1525	1572	1575								
11	359	358	368	359	351	361	372	388	402	387	398	403	11	1439	1332	1384	1401	1422	1506	1549	1585	1600	1526	1574	1575								
12	359	358	368	358	350	361	373	388	402	387	398	403	12	1435	1329	1387	1401	1424	1509	1550	1587	1599	1527	1572	1575								
13	358	358	368	358	350	361	373	389	402	387	398	403	13	1430	1327	1390	1401	1426	1510	1551	1589	1597	1530	1569	1575								
14	357	359	368	358	351	362	374	389	402	387	398	403	14	1424	1327	1395	1400	1428	1511	1553	1590	1596	1532	1568	1575								
15	357	359	368	357	351	362	374	389	401	387	398	403	15	1419	1326	1400	1397	1429	1512	1556	1592	1594	1534	1568	1576								
16	357	359	369	356	351	363	374	390	401	387	398	403	16	1414	1325	1402	1394	1432	1513	1557	1593	1593	1536	1567	1577								
17	357	360	369	356	351	363	374	391	400	388	398	403	17	1410	1326	1402	1393	1434	1514	1559	1593	1592	1540	1564	1578								
18	356	360	369	356	351	363	375	391	398	389	398	403	18	1406	1327	1403	1392	1436	1515	1561	1594	1590	1542	1561	1578								
19	356	360	369	356	351	363	375	392	397	389	398	403	19	1403	1327	1404	1391	1439	1516	1562	1595	1584	1545	1559	1579								
20	357	360	369	355	351	363	375	393	396	389	399	403	20	1401	1328	1406	1389	1442	1518	1564	1596	1578	1547	1557	1579								
21	357	361	369	354	352	363	375	394	396	390	398	403	21	1399	1329	1406	1387	1444	1521	1564	1597	1571	1548	1556	1580								
22	357	361	369	354	352	364	376	395	395	389	398	404	22	1397	1330	1404	1389	1446	1523	1565	1597	1568	1550	1557	1580								
23	357	362	369	354	352	364	376	395	394	390	398	404	23	1395	1330	1407	1391	1450	1523	1565	1598	1565	1551	1557	1580								
24	357	362	370	354	352	364	377	395	393	390	399	405	24	1392	1332	1410	1393	1453	1526	1565	1598	1564	1553	1557	1580								
25	358	363	369	354	353	365	377	395	392	391	399	405	25	1390	1337	1411	1394	1455	1528	1565	1599	1562	1554	1558	1581								
26	358	363	368	353	354	365	377	396	392	392	399	405	26	1389	1340	1412	1396	1459	1529	1565	1599	1559	1555	1559	1582								
27	357	363	367	353	355	366	377	397	391	393	399	405	27	1388	1342	1414	1396	1462	1530	1566	1599	1554	1557	1559	1583								
28	356	363	365	354	356	366	378	397	391	393	399	405	28	1383	1346	1415	1396	1466	1532	1566	1600	1546	1558	1559	1585								
29	356		364	354	357	366	378	397	390	393	399	405	29	1377		1412	1397	1468	1534	1567	1599	1539	1558	1561	1585								
30	356		363	353	357	367	379	398	389	394	400	405	30	1370		1411	1399	1472	1535	1569	1599	1534	1560	1562	1585								
31	356		363		357		379	398		394		405	31	1365		1412		1474		1570	1600		1562		1586								
Dan	1	28	24	4	31	30	31	31	13	31	30	31	Dan	1	1	28	1	31	30	31	31	6	31	11	31								
Hnk	367	365	371	364	359	368	380	399	403	396	401	406	Hnk	1496	1362	1417	1414	1477	1537	1572	1602	1607	1565	1576	1588								
Hs	359	359	367	358	352	362	373	390	398	389	398	403	Hs	1422	1336	1391	1398	1434	1511	1555	1590	1584	1539	1565	1576								
Hvk	356	356	362	353	350	359	367	380	388	385	396	401	Hvk	1362	1324	1346	1386	1401	1477	1537	1572	1530	1523	1556	1564								
Dan	18	1	31	26	3	1	1	1	30	3	1	1	Dan	31	16	1	21	1	1	1	1	30	2	21	1								
Hnk	406			Hs			376			Hvk			350			Hnk			1607			Hs			1492			Hvk			1324		



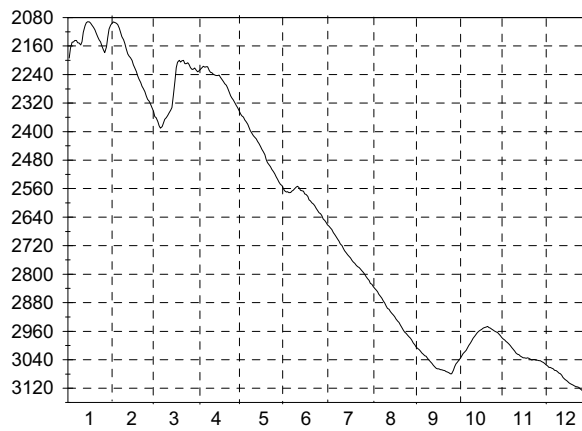
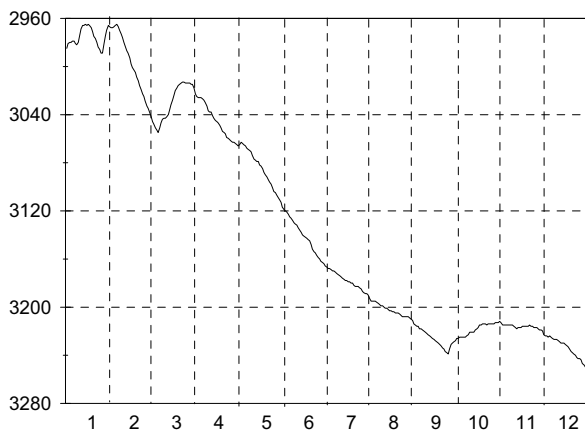
### B.3. Dnevni vodostaji z nivogramom - v cm (l. 2001)

Št.: 38      0370 DORNAVA      Šifra: 150010													Št.: 45      0360 BRNIK      Šifra: 700020																				
Tip: O      Kota "0": 218.500      Teren: 218.150													Tip: L      Kota "0": 373.020      Teren: 373.020																				
Dan	1	2	3	4	5	6	7	8	9	10	11	12	Dan	1	2	3	4	5	6	7	8	9	10	11	12								
1	429	401	417	422	408	432	437	456	472	456	462	465	1	1935	1898	2016	2003	2095	2269	2437	2583	2694	2746	2690	2699								
2		399	418	420	409		437						2	1929	1898	2025	2003	2100	2275	2443	2588	2699	2744	2691	2700								
3		398	418	420	410					456			3	1923	1897	2032	2002	2104	2280	2447	2591	2700	2743	2692	2702								
4	422	398	419	420	411	431			473			466	4	1920	1896	2035	2000	2108	2287	2450	2595	2704	2739	2693	2705								
5	420	397	421	421	412	431	439	458	472	455	464	466	5	1921	1894	2038	2002	2112	2294	2455	2598	2708	2736	2693	2706								
6		397	421	421	413						464		6	1925	1896	2041	2004	2117	2300	2461	2603	2711	2733	2694	2707								
7		397	422	421	413								7	1926	1898	2042	2005	2122	2306	2466	2606	2713	2729	2693	2709								
8		398	422	421	413								8	1919	1899	2042	2007	2129	2313	2471	2610	2715	2727	2694	2712								
9		399	423	421	414								9	1911	1902	2042	2009	2135	2319	2475	2613	2719	2725	2694	2715								
10	411	401	424	419	415	432	441	461	470	455	465	468	10	1905	1910	2041	2013	2139	2324	2480	2616	2723	2723	2694	2717								
11		402	424	417	416								11	1901	1915	2041	2015	2145	2329	2485	2621	2726	2721	2695	2720								
12		403	425	415	416								12	1897	1918	2041	2018	2151	2333	2490	2624	2729	2718	2695	2722								
13		404	425	413	417								13	1896	1921	2039	2021	2157	2339	2495	2628	2733	2715	2692	2723								
14		405	425	411	418								14	1898	1925	2035	2025	2162	2344	2500	2632	2736	2712	2692	2726								
15	407	406	425	409	418	432	445	464	469	455	463	471	15	1901	1929	2028	2027	2167	2349	2505	2635	2739	2710	2693	2730								
16		407	425	406	419								16	1905	1934	2021	2029	2172	2355	2509	2639	2741	2707	2693	2732								
17		408	425	404	420								17	1909	1940	2014	2032	2178	2361	2514	2642	2743	2705	2691	2735								
18		409	425	404	421								18	1915	1947	2011	2036	2184	2366	2519	2645	2744	2703	2689	2737								
19		409	425	404	422								19	1921	1953	2011	2039	2189	2370	2523	2649	2745	2701	2688	2739								
20	411	410	425	404	423	434	448	466	462	457	462	472	20	1926	1959	2009	2044	2197	2375	2527	2654	2747	2699	2688	2741								
21		411	425	403	424								21	1930	1964	2005	2048	2205	2381	2532	2657	2748	2697	2687	2744								
22		411	425	403	425								22	1935	1969	2001	2051	2212	2387	2536	2661	2750	2695	2688	2746								
23		412	425	403	426								23	1940	1973	1999	2054	2217	2392	2540	2663	2752	2693	2688	2749								
24		413	426	403	427								24	1943	1979	1998	2058	2221	2398	2543	2666	2754	2692	2689	2751								
25	415	414	426	404	428	435	451	469	458	459	463	473	25	1938	1986	1996	2064	2226	2404	2548	2670	2756	2691	2690	2754								
26		415	426	404	428								26	1928	1991	1995	2070	2232	2409	2554	2674	2756	2691	2690	2758								
27		416	426	405	429								27	1917	1996	1996	2074	2237	2414	2561	2677	2751	2690	2692	2761								
28		417	425	405	429								28	1905	2004	1998	2077	2242	2421	2566	2680	2750	2690	2693	2765								
29			425	406	430								29	1900		1999	2083	2247	2426	2570	2683	2750	2690	2694	2769								
30	407		423	407	431	437	454	471	456	462	464	475	30	1899		1999	2088	2252	2431	2574	2686	2748	2689	2694	2772								
31			422		431								31	1899		2000		2258		2578	2689		2689		2774								
Dan	1	28	24	1	30	30	30	30	4	30	10	30	Dan	24	28	7	30	31	30	31	31	26	1	30	31								
Hnk	429	417	426	422	431	437	454	471	473	462	465	475	Hnk	1945	2012	2043	2092	2264	2436	2581	2692	2760	2747	2698	2777								
Hs	415	406	423	411	420	433	444	464	467	457	463	470	Hs	1917	1935	2019	2033	2175	2352	2508	2638	2733	2711	2692	2733								
Hvk	407	397	417	403	408	431	437	456	456	455	462	465	Hvk	1896	1894	1995	1999	2092	2264	2436	2581	2692	2689	2687	2698								
Dan	15	5	1	21	1	4	1	1	30	5	1	1	Dan	13	5	26	4	1	1	1	1	1	30	21	1								
Hnk	475			Hs			439			Hvk			397			Hnk			2777			Hs			2370			Hvk			1894		



### B.3. Dnevni vodostaji z nivoogramom - v cm (I. 2001)

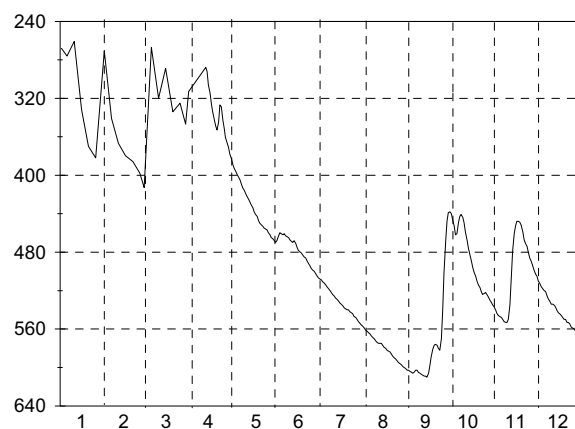
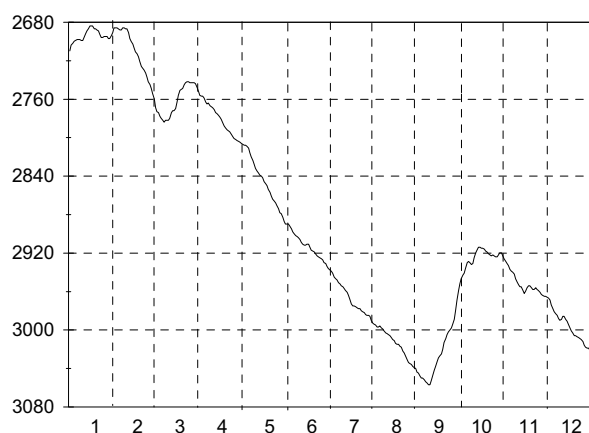
Št.: 54      0320 MEJA      Šifra: 800035												Št.: 64      MP-0275 MENGESŠ      Šifra: 650015																					
Tip: L      Kota "0": 366.510      Teren: 365.910												Tip: L      Kota "0": 335.070      Teren: 333.900																					
Dan	1	2	3	4	5	6	7	8	9	10	11	12	Dan	1	2	3	4	5	6	7	8	9	10	11	12								
1	2985	2968	3042	3023	3066	3117	3166	3193	3214	3226	3213	3223	1	2194	2093	2344	2233	2351	2566	2662	2829	3005	3041	2982	3054								
2	2981	2968	3046	3025	3065	3119	3167	3195	3215	3226	3215	3224	2	2166	2094	2358	2230	2356	2570	2666	2835	3008	3036	2985	3058								
3	2980	2967	3048	3026	3063	3120	3168	3195	3216	3225	3215	3224	3	2150	2096	2361	2225	2360	2569	2671	2840	3012	3029	2989	3062								
4	2980	2966	3051	3026	3064	3121	3168	3195	3216	3225	3215	3225	4	2149	2100	2372	2221	2367	2572	2675	2845	3016	3023	2992	3062								
5	2979	2965	3053	3026	3065	3123	3169	3195	3218	3225	3215	3224	5	2145	2110	2384	2217	2373	2571	2684	2850	3021	3019	2997	3064								
6	2979	2967	3055	3027	3066	3125	3170	3196	3218	3225	3215	3225	6	2145	2122	2391	2220	2380	2567	2689	2857	3025	3014	3001	3066								
7	2981	2970	3051	3028	3068	3126	3170	3197	3219	3225	3215	3226	7	2151	2134	2386	2218	2389	2565	2695	2863	3029	3007	3006	3070								
8	2982	2973	3047	3030	3069	3128	3171	3198	3220	3224	3215	3227	8	2152	2143	2376	2218	2398	2560	2702	2868	3031	3000	3011	3071								
9	2980	2976	3044	3033	3070	3130	3172	3199	3221	3223	3215	3227	9	2157	2154	2366	2229	2406	2556	2708	2875	3037	2993	3016	3074								
10	2974	2980	3043	3037	3071	3131	3173	3199	3222	3221	3216	3227	10	2148	2168	2361	2234	2412	2554	2715	2882	3041	2987	3022	3078								
11	2969	2984	3043	3038	3074	3132	3174	3200	3223	3221	3217	3228	11	2122	2182	2355	2235	2416	2558	2720	2890	3046	2980	3025	3080								
12	2966	2987	3042	3038	3077	3134	3175	3201	3224	3221	3218	3229	12	2103	2189	2348	2240	2421	2565	2728	2896	3051	2974	3026	3084								
13	2966	2989	3040	3041	3078	3136	3176	3201	3225	3221	3217	3230	13	2095	2193	2340	2242	2428	2566	2735	2899	3056	2969	3030	3090								
14	2965	2993	3036	3043	3079	3138	3177	3202	3226	3219	3217	3230	14	2092	2201	2333	2243	2434	2568	2741	2905	3060	2964	3033	3095								
15	2966	2998	3032	3045	3079	3140	3178	3203	3227	3218	3217	3230	15	2093	2213	2299	2243	2442	2575	2746	2910	3065	2960	3035	3098								
16	2965	3001	3028	3046	3082	3141	3178	3203	3228	3217	3216	3231	16	2096	2222	2258	2242	2450	2577	2750	2915	3066	2957	3035	3101								
17	2966	3003	3024	3047	3083	3142	3179	3204	3229	3215	3216	3232	17	2102	2232	2221	2248	2457	2582	2755	2920	3066	2955	3036	3105								
18	2968	3005	3020	3049	3085	3143	3179	3204	3230	3215	3216	3233	18	2108	2244	2206	2254	2465	2592	2762	2926	3068	2952	3035	3108								
19	2971	3009	3018	3051	3088	3144	3180	3205	3231	3214	3216	3235	19	2115	2253	2200	2260	2479	2595	2766	2932	3069	2950	3036	3110								
20	2975	3012	3016	3054	3090	3145	3180	3205	3232	3214	3216	3237	20	2125	2263	2205	2266	2487	2600	2770	2936	3070	2949	3039	3112								
21	2977	3016	3015	3055	3092	3148	3182	3205	3234	3214	3215	3238	21	2135	2273	2202	2270	2494	2604	2775	2943	3071	2947	3041	3114								
22	2980	3019	3014	3056	3094	3152	3183	3206	3235	3215	3216	3239	22	2143	2279	2200	2278	2499	2608	2779	2950	3074	2950	3040	3116								
23	2984	3023	3013	3059	3096	3154	3183	3207	3237	3214	3216	3240	23	2149	2288	2210	2288	2506	2616	2782	2957	3075	2952	3040	3117								
24	2986	3025	3013	3060	3098	3155	3183	3208	3238	3214	3217	3242	24	2162	2301	2210	2300	2512	2622	2786	2963	3077	2955	3042	3118								
25	2989	3029	3014	3061	3101	3157	3184	3208	3239	3214	3217	3243	25	2171	2310	2207	2306	2519	2628	2790	2967	3080	2957	3042	3122								
26	2989	3033	3014	3062	3104	3159	3185	3208	3235	3214	3217	3243	26	2179	2315	2212	2311	2527	2631	2796	2972	3080	2960	3043	3126								
27	2981	3035	3014	3063	3105	3160	3187	3208	3231	3214	3218	3244	27	2163	2323	2221	2320	2535	2636	2801	2976	3070	2962	3043	3131								
28	2975	3038	3014	3063	3107	3162	3188	3208	3230	3213	3219	3247	28	2136	2333	2226	2327	2542	2645	2807	2980	3060	2964	3046	3137								
29	2970		3015	3064	3109	3163	3189	3209	3229	3213	3219	3248	29	2113		2225	2333	2548	2650	2813	2986	3052	2968	3048	3140								
30	2966		3015	3065	3111	3164	3189	3210	3228	3213	3220	3250	30	2102		2222	2342	2552	2656	2818	2993	3047	2973	3051	3144								
31	2967		3018		3113		3190	3211		3212		3252	31	2096		2229		2560		2826	2999		2978		3149								
Dan	26	28	6	30	31	30	31	31	25	1	30	31	Dan	1	28	6	30	31	30	31	31	26	1	30	31								
Hnk	2992	3041	3057	3067	3116	3166	3192	3214	3241	3227	3222	3254	Hnk	2210	2340	2393	2348	2566	2658	2828	3003	3084	3044	3054	3152								
Hs	2976	2996	3030	3045	3084	3140	3178	3203	3226	3218	3216	3234	Hs	2134	2208	2285	2260	2454	2591	2746	2915	3051	2978	3026	3099								
Hvk	2965	2964	3013	3022	3063	3116	3166	3192	3214	3212	3213	3222	Hvk	2091	2092	2199	2215	2348	2553	2658	2828	3003	2946	2980	3054								
Dan	14	5	23	1	3	1	1	1	1	30	1	1	Dan	14	1	19	5	1	10	1	1	1	21	1	1								
Hnk	3254			Hs			3129			Hvk			2964			Hnk			3152			Hs			2645			Hvk			2091		





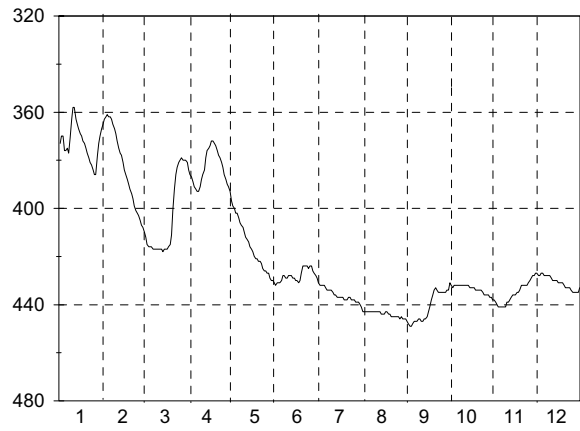
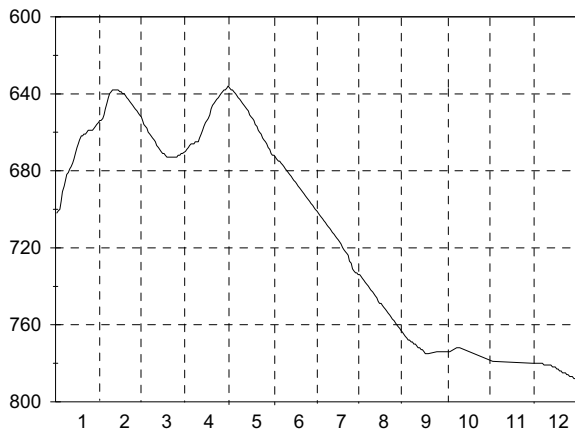
### B.3. Dnevni vodostaji z nivogramom - v cm (l. 2001)

Št.: 71      0541 KLEČE      Šifra: 850030												Št.: 75      0300 KOZARJE      Šifra: 900040																					
Tip: L      Kota "0": 307.700      Teren: 307.400						Tip: D      Kota "0": 303.310      Teren: 302.650																											
Dan	1	2	3	4	5	6	7	8	9	10	11	12	Dan	1	2	3	4	5	6	7	8	9	10	11	12								
1	2710	2686	2760	2752	2806	2890	2936	2993	3044	2952	2926	2966	1	268				389	468	508	559	603	440	540	510								
2	2704	2686	2769	2756	2807	2890	2938	2994	3045	2947	2929	2967	2					393	463	509	561	604	446	544	513								
3	2702	2686	2773	2757	2808	2890	2939	2995	3048	2943	2931	2969	3					396	460	511	562	605	453	546	516								
4	2700	2687	2774	2757	2808	2892	2941	2997	3050	2941	2933	2974	4					399	461	512	564	606	462	547	518								
5	2699	2688	2778	2759	2809	2895	2945	2997	3050	2936	2937	2978	5	276	341	267		402	462	514	565	605	461	548	520								
6	2698	2688	2780	2763	2811	2898	2947	2996	3052	2930	2939	2981	6					405	461	516	567	603	449	550	521								
7	2698	2686	2782	2765	2816	2900	2948	2998	3054	2929	2940	2983	7					409	463	518	569	603	443	552	525								
8	2698	2686	2784	2764	2820	2902	2951	2999	3055	2930	2942	2985	8					413	464	520	570	605	441	553	529								
9	2699	2687	2782	2767	2824	2903	2952	3001	3057	2932	2947	2988	9					416	465	522	572	606	444	553	531								
10	2699	2687	2782	2768	2828	2904	2954	3003	3057	2931	2950	2990	10	261	367	320		419	467	524	574	607	450	550	534								
11	2696	2691	2782	2769	2832	2906	2955	3004	3053	2925	2953	2989	11					422	469	526	575	608	459	535	534								
12	2692	2697	2780	2771	2835	2909	2957	3005	3047	2920	2955	2986	12				288	425	470	528	575	609	468	509	535								
13	2689	2700	2774	2774	2837	2911	2959	3006	3042	2917	2955	2986	13				292	428	468	529	575	609	476	479	537								
14	2687	2703	2772	2775	2839	2912	2961	3008	3038	2914	2959	2989	14				306	431	471	531	577	610	482	461	541								
15	2684	2707	2772	2777	2840	2912	2964	3010	3033	2914	2962	2991	15	332	380	289		315	434	475	533	579	606	489	453	543							
16	2684	2711	2770	2779	2842	2911	2968	3011	3029	2915	2960	2994	16		381			326	438	478	534	580	598	496	448	544							
17	2684	2713	2763	2781	2846	2911	2973	3014	3027	2915	2956	2998	17					334	441	480	536	582	589	501	448	546							
18	2687	2716	2756	2785	2848	2914	2975	3015	3025	2916	2954	3001	18					342	443	481	538	583	581	505	449	548							
19	2687	2721	2751	2788	2850	2917	2975	3015	3020	2918	2954	3003	19					349	447	483	539	584	577	510	452	550							
20	2688	2726	2750	2790	2854	2918	2976	3017	3013	2919	2956	3006	20	370	386	334		353	450	485	540	586	576	514	459	550							
21	2689	2728	2749	2792	2857	2919	2977	3018	3009	2921	2958	3006	21					345	452	486	540	588	577	517	467	553							
22	2693	2730	2745	2793	2861	2921	2978	3022	3005	2922	2958	3007	22					327	453	489	542	590	580	521	471	553							
23	2696	2733	2743	2794	2864	2923	2978	3024	3002	2923	2956	3008	23					329	455	492	543	591	582	524	474	555							
24	2696	2737	2742	2797	2866	2924	2980	3027	3000	2922	2958	3009	24					343	456	494	544	593	570	523	481	558							
25	2695	2742	2742	2799	2868	2925	2981	3031	2998	2923	2959	3010	25	382	398	325		351	457	497	547	595	541	522	486	559							
26	2695	2745	2743	2801	2871	2926	2982	3034	2994	2924	2961	3012	26					361	460	499	548	596	502	524	490	560							
27	2695	2749	2743	2802	2874	2927	2984	3035	2989	2924	2963	3016	27					367	462	500	550	597	468	527	494	562							
28	2697	2754	2743	2803	2878	2930	2985	3036	2980	2922	2964	3018	28		413			371	465	502	552	599	448	530	499	564							
29	2697		2743	2804	2879	2931	2985	3038	2969	2920	2965	3019	29			347		378	466	505	554	600	439	532	503	564							
30	2694		2744	2805	2883	2934	2986	3039	2959	2920	2965	3019	30					383	468	507	556	601	438	535	505	560							
31	2691		2748		2887		2990	3040		2923		3021	31	271		313		470		557	603		537		553								
Dan	16	1	24	30	31	30	31	31	10	1	30	31	Dan	25	28	29	30	31	30	31	31	14	31	9	28								
Hnk	2683	2686	2741	2807	2890	2936	2993	3044	3059	2957	2967	3024	Hnk	382	413	347	386	470	508	558	603	611	538	554	564								
Hs	2694	2710	2762	2780	2843	2912	2965	3014	3025	2925	2952	2996	Hs	309	381	314	343	434	479	533	581	572	490	501	541								
Hvk	2712	2758	2787	2750	2806	2889	2936	2993	2957	2913	2925	2967	Hvk	261	341	267	287	386	459	508	558	437	439	447	508								
Dan	1	28	8	1	1	1	1	1	30	15	1	1	Dan	10	5	5	13	1	3	1	1	30	1	16	1								
Hnk	3059			Hs			2881			Hvk			2712			Hnk			611			Hs			497			Hvk			287		



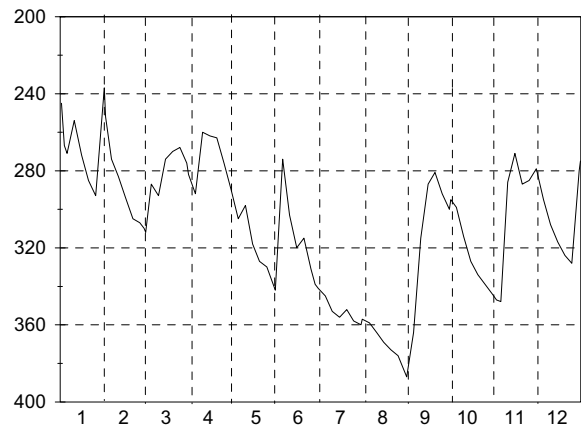
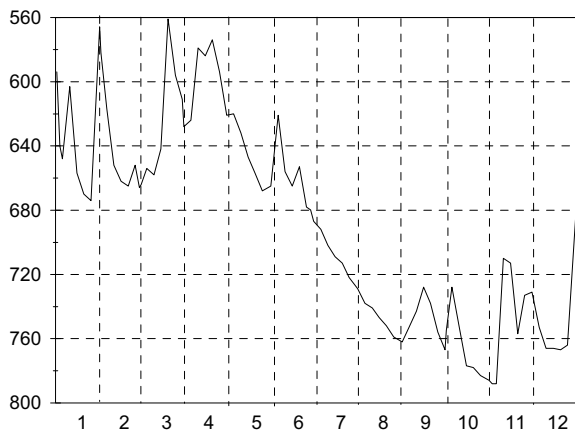
**B.3. Dnevni vodostaji z nivogramom - v cm (l. 2001)**

Št.: 84      0111 CERKLJE      Šifra: 500061												Št.: 91      0111 SP. STARI GRAD      Šifra: 400015																					
Tip: O      Kota "0": 153.980      Teren: 153.520						Tip: L      Kota "0": 153.810      Teren: 153.260																											
Dan	1	2	3	4	5	6	7	8	9	10	11	12	Dan	1	2	3	4	5	6	7	8	9	10	11	12								
1	702	654	652	670	636	672	700	734	765	774	780		1	373	363	410	384	397	432	431	443	447	431	438	427								
2	701	653	654	669	637	672	701	735	766		779	780	2	370	362	412	386	399	431	432	443	448	432	439	428								
3	700	651	656	668	638	673	702	736	767	774	780		3	370	361	415	387	400	431	432	443	449	433	440	428								
4	696	648	657	667	638	674	703	737	768		780		4	376	362	416	389	402	431	432	443	449	432	441	427								
5	691	645	658	666	639	675	704	738	768		780		5	376	362	416	391	402	430	432	443	448	432	441	427								
6	688	642	660	666	640	675	705	739	769		780		6	375	363	416	392	404	428	433	443	447	432	441	428								
7	685	640	661	666	641	676	706	740	769		780		7	377	365	417	393	406	428	434	443	447	432	441	428								
8	682	639	662	665	642	677	707	741	770	772	781		8	371	367	417	393	407	429	434	443	447	432	441	428								
9	681	638	663	665	643	678	708	742	770		781		9	363	369	417	391	408	429	434	443	446	432	441	428								
10	679	638	664	665	644	679	709	743	771	772	781		10	358	372	417	388	410	428	434	443	446	432	439	428								
11	678	638	665	663	645	680	710	744	772		781		11	358	375	417	386	412	428	435	443	447	432	439	429								
12	676	638	667	661	646	681	711	745	772		781		12	363	377	417	384	413	428	436	443	447	432	438	430								
13	674	638	668	659	647	682	712	746	773		781		13	365	378	417	379	414	429	436	443	446	432	437	430								
14	671	639	669	657	648	683	713	748	773		782		14	367	381	418	376	416	429	437	444	446	432	436	430								
15	668	639	670	655	649	684	714	749	774		782		15	369	384	417	375	417	430	437	444	445	433	436	430								
16	666	640	671	654	651	685	715	749	775		782		16	370	386	417	374	418	430	437	444	443	433	436	431								
17	664	640	671	653	652	686	716	750	775		783		17	372	388	417	372	420	431	437	443	441	433	435	431								
18	662	641	672	651	653	687	717	751	775		783		18	373	390	416	372	421	430	437	443	438	433	435	431								
19	662	642	673	648	654	688	718	752			784		19	375	392	415	373	421	427	438	444	436	434	434	431								
20	661	643	673	646	656	689	720	753			784		20	377	394	411	374	422	424	438	444	434	434	432	432								
21	661	644	673	645	657	690	721	754			785		21	379	396	401	376	422	424	438	445	433	434	432	433								
22	660	645	673	644	659	691	722	755			785		22	381	399	392	378	423	424	437	445	434	434	432	433								
23	659	646	673	643	660	692	723	756			785		23	382	401	386	379	425	424	437	445	435	434	432	433								
24	659	647	673	642	661	693	724	757	774		786		24	384	402	383	381	426	425	438	445	435	435	432	433								
25	659	648	673	641	663	694	727	758			786		25	386	403	381	383	426	424	438	445	435	436	431	434								
26	659	649	673	640	664	695	728	759			787		26	386	405	380	386	427	424	438	445	435	436	430	435								
27	658	650	672	639	665	696	731	760			787		27	378	407	379	388	427	426	439	446	435	436	429	435								
28	657	651	672	638	666	697	732	761			787		28	373	408	380	390	429	427	439	445	435	436	428	435								
29	656		671	638	668	698	733	762			788		29	370		380	391	430	428	439	446	434	437	428	435								
30	655		671	637	669	699	733	763			788		30	367		380	393	430	429	440	446	434	437	427	435								
31	654			671			734	764			789		31	365		381		431		441	446		438		433								
Dan	1	1	19	1	31	30	31	31	16	1	30	31	Dan	26	28	14	7	31	1	31	31	2	31	8	30								
Hnk	702	654	673	670	671	699	734	764	775	774	780	789	Hnk	389	410	420	395	433	434	443	448	450	440	443	437								
Hs	672	644	667	654	652	685	716	749	771	773	780	783	Hs	373	383	404	383	416	428	436	444	441	434	435	431								
Hvk	654	638	652	637	636	672	700	734	765	772	779	780	Hvk	357	361	379	372	396	423	430	443	433	431	427	427								
Dan	31	9	1	30	1	1	1	1	1	8	2	1	Dan	10	3	27	17	1	22	1	1	21	1	30	1								
Hnk	789			Hs			712			Hvk			636			Hnk			450			Hs			417			Hvk			357		



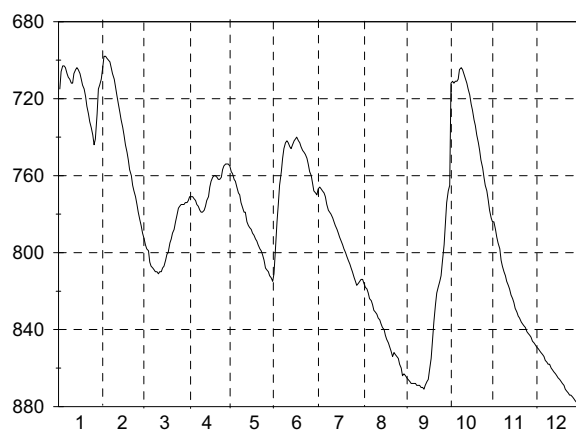
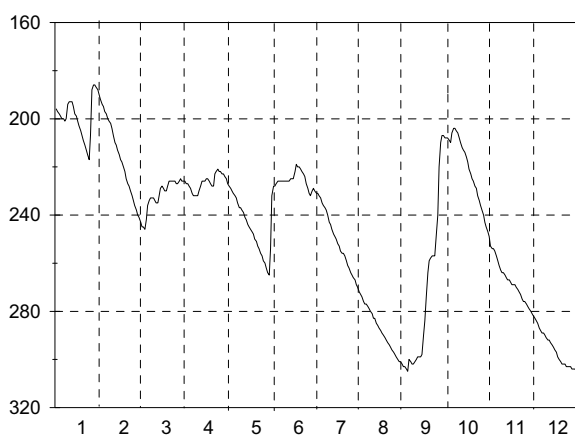
B.3. Dnevni vodostaji z nivogramom - v cm (l. 2001)

Št.: 94      0650 BUKOŠEK      Šifra: 400040												Št.: 96      0880 ŠMALČJA VAS      Šifra: 600015																			
Tip: O      Kota "0": 155.770      Teren: 154.870												Tip: O      Kota "0": 177.220      Teren: 176.480																			
Dan	1	2	3	4	5	6	7	8	9	10	11	12	Dan	1	2	3	4	5	6	7	8	9	10	11	12						
1	594	582	664							755			1	245	252	312							295								
2											788		2										347								
3	640												3	267																	
4													4																		
5	648	617	654	624	620	621	692	738	753	728	788	753	5	271	274	287	292	305	274	345	359	364	299	348	295						
6													6																		
7													7																		
8													8																		
9													9																		
10	603	652	658	579	632	656	702	741	743	753	710	766	10	254	283	293	260	298	303	353	364	315	314	286	308						
11													11																		
12													12																		
13													13																		
14													14																		
15	657	662	642	584	647	665	709	747	728	777	713	766	15	272	294	274	262	318	320	356	369	287	327	271	317						
16													16																		
17													17																		
18													18																		
19													19																		
20	670	665	561	574	657	653	713	752	738	778	757	767	20	285	305	270	263	327	315	352	373	281	334	287	324						
21													21																		
22													22																		
23													23																		
24													24																		
25	674	652	596	594	668	678	722	759	756	783	733	764	25	293	307	268	276	330	331	358	376	292	339	285	328						
26													26																		
27													27																		
28		666				680							28		310				339												
29													29																		
30			611	621	687	728	767	731					30			276	290	341	360	300	344	279	280								
31	566	628		665	729	762	786	680					31	237	282		342	357	387				275								
Dan	25	28	1	5	25	30	31	31	30	31	2	20	Dan	25	28	1	5	31	30	30	31	5	30	5	25						
Hnk	674	666	664	624	668	687	729	762	767	786	788	767	Hnk	293	310	312	292	342	341	360	387	364	344	348	328						
Hs	632	642	627	596	648	663	714	750	748	766	746	749	Hs	266	289	283	274	320	318	354	371	307	322	300	304						
Hvk	566	582	561	574	620	621	692	738	728	728	710	680	Hvk	237	252	268	260	298	274	345	359	281	295	271	275						
Dan	31	1	20	20	5	5	5	5	15	5	10	31	Dan	31	1	25	10	10	5	5	5	20	1	15	31						
Hnk	788			Hs			690			Hvk			561			Hnk	387			Hs			309			Hvk			237		



### B.3. Dnevni vodostaji z nivogramom - v cm (I. 2001)

Št.: 108 VČ-5072 LATKOVA VAS Šifra: 350050													Št.: 112 0840 ŠEMPETER Šifra: 300025																		
Tip: L Kota "0": 269.940 Teren: 269.370													Tip: O Kota "0": 267.620 Teren: 267.020																		
Dan	1	2	3	4	5	6	7	8	9	10	11	12	Dan	1	2	3	4	5	6	7	8	9	10	11	12						
1	196	192	243	226	227	232	230	272	303	208	253	282	1	715	698	793	773	758	800	767	814	865	765	784	849						
2	197	194	245	227	228	228	231	273	303	208	254	283	2	706	698	796	771	759	784	766	816	866	712	788	850						
3	198	195	245	227	229	228	231	274	304	209	254	284	3	703	699	798	771	762	775	767	818	867	711	792	851						
4	199	197	246	228	230	227	232	276	305	210	255	285	4	703	700	799	771	763	765	768	819	868	712	795	852						
5	200	198	242	229	231	226	233	277	300	206	257	287	5	704	701	805	772	766	758	769	821	868	711	798	853						
6	200	200	236	231	232	226	235	277	301	204	259	288	6	707	704	807	773	769	751	771	824	868	711	804	854						
7	201	201	234	232	233	226	236	278	302	204	261	289	7	709	707	808	775	770	746	775	825	868	710	807	856						
8	200	202	233	232	235	226	237	279	302	205	263	289	8	710	710	809	776	774	743	778	827	869	705	810	857						
9	194	204	233	232	237	226	238	280	301	206	264	290	9	712	714	810	778	777	742	779	830	869	704	812	858						
10	193	207	233	232	237	226	240	281	300	208	264	291	10	712	718	810	779	779	743	780	831	869	705	815	858						
11	193	210	234	230	238	226	243	283	299	210	265	292	11	707	723	811	779	779	745	782	832	870	707	817	860						
12	193	211	235	228	239	226	244	283	299	212	266	292	12	705	727	810	778	784	746	784	834	870	710	819	861						
13	195	213	235	226	241	226	246	285	299	213	267	293	13	704	731	810	776	786	744	786	835	871	712	822	862						
14	198	215	232	226	242	225	248	286	298	214	267	294	14	705	735	808	773	787	742	788	837	869	715	824	863						
15	199	217	229	226	244	225	249	287	290	216	268	295	15	707	739	807	771	788	741	790	839	867	718	826	864						
16	201	218	228	225	245	225	250	288	284	218	269	296	16	710	744	804	766	790	740	792	840	866	723	829	865						
17	203	220	229	225	246	222	252	289	274	221	269	297	17	713	748	801	763	791	742	794	843	861	726	831	866						
18	205	222	230	226	247	219	253	290	264	223	269	299	18	715	752	800	761	793	743	796	845	855	731	833	867						
19	207	225	230	227	248	220	255	291	259	225	270	300	19	719	757	795	760	794	745	798	847	845	734	834	868						
20	209	227	228	228	250	220	256	292	258	226	271	301	20	724	760	793	760	796	747	800	849	836	739	836	869						
21	211	228	226	228	251	221	256	293	257	228	272	302	21	728	765	790	761	798	748	802	851	827	743	837	871						
22	213	230	226	223	253	222	257	294	257	229	273	302	22	732	768	788	762	799	749	804	854	821	747	838	872						
23	215	232	226	222	254	223	259	295	257	232	275	302	23	735	771	784	762	801	751	806	852	818	752	839	873						
24	217	234	226	221	256	224	261	296	248	234	276	303	24	739	775	781	761	804	754	808	853	815	756	841	874						
25	207	236	226	222	257	227	262	297	240	236	276	303	25	744	779	777	757	808	758	810	854	812	761	842	874						
26	188	238	227	222	259	229	264	298	220	238	277	303	26	741	783	776	755	809	760	813	855	805	765	843	875						
27	186	240	227	223	260	231	265	299	210	240	278	303	27	728	786	775	754	810	764	815	858	796	768	844	876						
28	186	241	226	223	262	232	266	300	207	243	279	304	28	715	790	775	754	812	768	817	860	785	773	846	877						
29	187		225	224	264	230	267	301	207	245	280	304	29	713		775	754	813	769	816	864	774	778	847	878						
30	188		226	225	265	229	269	301	208	247	281	304	30	710		774	755	815	770	815	863	768	782	848	879						
31	190		226		254		270	302		249		305	31	704		774		811		814	864		784		880						
Dan	25	28	4	7	30	1	31	30	4	31	30	31	Dan	25	28	11	10	30	1	28	29	13	31	30	31						
Hnk	220	243	247	233	268	236	272	303	307	252	282	306	Hnk	744	790	811	779	815	800	817	864	871	784	848	880						
Hs	199	216	232	227	245	226	250	288	272	222	268	296	Hs	715	739	795	767	789	754	792	840	844	735	823	865						
Hvk	185	191	225	221	226	219	230	272	207	204	252	282	Hvk	703	698	774	754	758	740	766	814	768	704	784	849						
Dan	27	1	29	24	1	18	1	1	28	6	1	1	Dan	3	1	30	27	1	16	2	1	30	9	1	1						
Hnk	307			Hs			245			Hvk			185			Hnk	880			Hs			788			Hvk			698		



### B.3. Dnevni vodostaji z nivoogramom - v cm (l. 2001)

Št.: 119      0141 ŠKOFJA VAS      Šifra: 250013												Št.: 127      0220 ŠEMPETER      Šifra: 950045															
Tip: O      Kota "0": 248.200      Teren: 247.810						Tip: L      Kota "0": 70.360      Teren: 69.240																					
Dan	1	2	3	4	5	6	7	8	9	10	11	12	Dan	1	2	3	4	5	6	7	8	9	10	11	12		
1	260	266	326	311	296	334	338	359	376	299	329	341	1	1955	1900	2152	2085	2159	2237	2265	2287	2303	2232	2218	2275		
2	259	267	328	311	298	335	338	360	376	298	331	342	2	1963	1917	2163	2086	2162	2239	2265	2287	2303	2235	2220	2277		
3	259	269	329	311	300	335	338	360	377	297	333	343	3	1947	1933	2116	2086	2165	2239	2265	2287	2303	2239	2222	2277		
4	261	271	330	311	302	334	338	361	377	297	334	344	4	1932	1943	2109	2086	2168	2239	2266	2287	2303	2240	2223	2277		
5	263	273	331	311	304	334	339	362	372	291	336	345	5	1937	1955	2110	2084	2170	2240	2267	2288	2303	2240	2223	2278		
6	266	276	332	311	306	334	340	363	374	283	337	346	6	1940	1971	2120	2086	2172	2242	2267	2289	2303	2241	2224	2280		
7	268	280	332	312	307	333	340	363	373	280	339	347	7	1945	1987	2128	2087	2175	2243	2267	2289	2302	2230	2224	2282		
8	271	282	332	311	309	334	342	364	374	278	340	348	8	1928	1996	2130	2060	2178	2244	2268	2290	2302	2207	2225	2284		
9	269	284	332	310	311	335	342	364	375	279	341	349	9	1849	2005	2131	2049	2181	2245	2269	2290	2303	2201	2226	2286		
10	267	287	333	307	311	335	343	365	372	281	342	350	10	1862	2021	2134	2057	2184	2246	2270	2290	2304	2200	2233	2288		
11	267	290	333	305	312	336	344	365	372	283	343	351	11	1883	2040	2142	2057	2187	2247	2271	2291	2305	2202	2240	2290		
12	269	293	334	302	313	332	345	366	371	286	342	352	12	1899	2049	2144	2062	2189	2250	2271	2292	2306	2205	2239	2290		
13	272	294	333	300	314	331	346	366	370	288	342	353	13	1916	2053	2094	2070	2192	2252	2272	2293	2307	2206	2236	2291		
14	274	297	332	297	315	329	346	367	369	290	341	353	14	1935	2062	2031	2078	2196	2252	2272	2294	2307	2207	2238	2291		
15	276	299	331	296	317	328	347	368	365	292	340	354	15	1947	2071	2054	2083	2200	2252	2273	2294	2294	2207	2247	2293		
16	278	301	330	295	318	327	349	368	365	295	338	355	16	1957	2080	2069	2082	2204	2253	2274	2294	2284	2207	2253	2295		
17	281	304	328	296	319	326	349	369	362	297	336	356	17	1967	2084	2071	2086	2207	2253	2275	2294	2274	2207	2258	2296		
18	283	306	327	296	320	327	350	369	357	299	334	357	18	1976	2089	2031	2091	2209	2254	2275	2295	2274	2208	2257	2296		
19	286	308	326	297	322	328	350	370	355	302	333	357	19	1988	2099	2037	2093	2212	2255	2277	2295	2280	2207	2258	2297		
20	289	310	325	298	323	328	351	370	352	304	333	358	20	2001	2106	2047	2096	2215	2255	2277	2296	2287	2206	2260	2298		
21	291	312	324	299	325	329	351	371	348	306	333	359	21	2010	2110	2053	2097	2218	2256	2278	2296	2292	2202	2260	2300		
22	294	313	323	295	326	331	352	372	344	309	333	360	22	2018	2113	2054	2103	2218	2258	2278	2297	2296	2197	2262	2299		
23	296	315	322	291	327	332	353	372	341	311	333	361	23	2024	2118	2060	2110	2221	2259	2278	2298	2281	2197	2262	2300		
24	298	317	321	289	328	333	354	373	337	313	334	361	24	2030	2122	2065	2121	2224	2259	2279	2299	2208	2199	2263	2300		
25	300	319	320	289	330	335	355	373	335	315	335	362	25	1909	2129	2065	2129	2227	2259	2281	2299	2203	2203	2263	2299		
26	289	321	319	289	332	336	355	374	331	317	335	363	26	1751	2137	2064	2134	2229	2259	2282	2300	2189	2205	2263	2299		
27	279	322	318	290	333	337	356	374	320	319	336	363	27	1786	2142	2070	2140	2231	2261	2283	2300	2185	2207	2265	2300		
28	273	324	317	291	334	338	359	375	311	322	337	363	28	1791	2145	2077	2144	2233	2260	2284	2300	2203	2209	2267	2300		
29	269		315	293	335	335	358	375	305	324	339	364	29	1825		2076	2148	2234	2261	2284	2300	2219	2211	2270	2301		
30	267		313	295	336	337	357	376	301	325	339	364	30	1854		2074	2154	2235	2262	2285	2301	2231	2213	2272	2303		
31	266		312		337		358	376		327		363	31	1881		2078		2235		2285	2301		2216		2304		
Dan	25	28	12	7	31	28	28	30	3	31	11	29	Dan	24	28	2	30	30	30	31	31	14	7	30	31		
Hnk	300	324	334	312	337	338	359	376	377	327	343	364	Hnk	2036	2148	2189	2159	2237	2265	2287	2304	2311	2243	2274	2307		
Hs	275	296	326	300	318	333	348	368	355	300	337	354	Hs	1923	2049	2089	2095	2201	2251	2274	2294	2275	2212	2246	2292		
Hvk	259	266	312	289	296	326	338	359	301	278	329	341	Hvk	1743	1894	2023	2042	2159	2237	2265	2287	2174	2196	2218	2274		
Dan	2	1	31	24	1	17	1	1	30	8	1	1	Dan	26	1	14	9	1	1	1	1	26	22	1	1		
Hnk	377			Hs			326	Hvk			259			Hnk	2311			Hs			2183	Hvk			1743		

