

B. PODZEMNE VODE

B. GROUNDWATERS

B.0. POJASNILA K PREGLEDNICAM

V poglavju o podzemnih vodah (B) so poleg uvodnih Pojasnil (B.0.) še tri podpoglavja s preglednicami. V njih so podatki in rezultati meritev za 129 postaj, ki so delovale leta 2002 v mreži za podzemne vode.

Razlage pojmov in okrajšav v preglednicah:

- **Št.** - tekoča številka postaje za meritve globine do podzemne vode;
- **Šifra** - šifra postaje v računalniški datoteki;
- **Postaja** - ime postaje; sestoji iz šifre postaje v katastru postaj in imena kraja, kjer postaja deluje;
- **Kota "0"** - nadmorska višina točke (v metrih nad gladino Jadranskega morja), od katere se meri globino do podzemne vode;
- **Objekt** - tip merskega objekta (**V** - kopani vodnjak, običajno premera okoli 1 meter in obložen s kamnom, z opeko ali z betonskimi cevmi; **P** - piezometer z vgrajeno kovinsko ali plastično cevjo premera 0.05 metra do 0.3 metra luknjano v območju vodonosnega sloja);
- **X in Y** - Gauss-Kruegerjeve koordinate položaja merske postaje na topografski karti merila 1:25000;
- **Pogostost opazovanj** - pogostost opazovanj na mesec (**6x** - opazovanje vsakih pet dni; **ZV** - neprekinjeno beleženje z limnigrafom, **ZV-P** - neprekinjeno beleženje s podatkovnim zapisovalnikom);
- **Pričetek opazovanj** - začetno leto merjenja globine do podzemne vode;
- **Stran** - stran, na kateri so za postajo navedeni podatki o stanju voda. Postaje, ki imajo poleg mesečnih in letnih vodostajev tudi dnevne vrednosti, so označene z zvezdico (*);
- **Tip** - način merjenja globine podzemne vode (**L** - meritev z limnigrafom; **O** - opazovanja, katerih pogostost je označena v preglednici B.1. v koloni Pogostost opazovanj, **P** - meritev s podatkovnim zapisovalnikom);
- **Teren** - nadmorska višina površja tal (v metrih nad gladino Jadranskega morja) na merski postaji;
- ---- - ni podatka;
- **Suho** - gladina podzemne vode se je znižala pod dno merskega objekta;
- **Hnk** - najnižji vodostaj v letu (meseču) - konica;
- **Hnp** - najnižji vodostaj v letu (meseču) - dnevno povprečje;
- **Hs** - srednji vodostaj v letu (meseču);
- **Hvp** - najvišji vodostaj v letu (meseču) - dnevno povprečje;
- **Hvk** - najvišji vodostaj v letu (meseču) - konica;
- **nHnk** - najnižji nizek vodostaj v obdobju - konica;
- **nHnp** - najnižji nizek vodostaj v obdobju - dnevno povprečje;
- **vHvp** - najvišji visok vodostaj v obdobju - dnevno povprečje;
- **vHvk** - najvišji visok vodostaj v obdobju - konica.

Pojasnila k preglednicam

B.1. Seznam postaj za opazovanje podzemnih voda (I. 2002)

V seznamu so navedene merske postaje za opazovanje podzemnih voda, ki so delovale v letu 2002. Urejene so po vodonosnikih, kot hidrogeološko in hidravlično zaključenih enotah z značilnim režimom nihanja vodnih stanj. Vodonosniki si sledijo geografsko od severovzhoda proti jugozahodu države.

B.0. EXPLANATION TO THE TABLES

The chapter on groundwaters (B) consists of the introductory Explanation (B.0.) and three subchapters with tables. They comprise data on measurement results from 129 groundwater observation wells (i.e. stations) which operated in the groundwater network in 2002.

Key to the terms and abbreviations used in the tables:

- **Št.** (No) - current number of a groundwater observation well;
- **Šifra** (Code) - station code in the computer file;
- **Postaja** (Station) - name of a station; it consists of the station code from the station cadaster and the name of location where a station operates;
- **Kota "0"** (datum point) - the altitude (in meters above the level of the Adriatic) from which the depth to water table is measured;
- **Objekt** (Structure) - type of measuring structure (**V** - dugged well, usually one meter in diameter and walled with stones or bricks, or concrete tubes are inserted; **P** - piezometer with built-in metal or plastic tube of 0.05-0.3 m in diameter with perforated part in the zone of aquifer layer);
- **X** and **Y** - Gauss-Krueger coordinates of a groundwater observation well on the topographic map of scale 1:25000;
- **Pogostost opazovanj** (Observation frequency) - frequency of observations per month (**6x** - observations each five days; **ZV** - continuous recording with recorder, **ZV-P** - continuous recording with data logger);
- **Pričetek opazovanj** (Beginning of observations) - the beginning year of measuring depth to water table;
- **Stran** (Page) - the page on which the data on water conditions for a station are listed. Stations where daily values are also listed besides monthly and annual water tables are marked with an asterisk (*);
- **Tip** (Type) - the way of measuring depth of the water table (**L** - continuous recording with recorder; **O** - observations, the frequencies of which are listed in Table B.1 in column Pogostost opazovanj /Observation frequency/, **P** - continuous recording with data logger);
- **Teren** (Ground surface) - ground surface altitude (in meters above the level of the Adriatic) of a groundwater observation well;
- ---- - no data;
- **Suho** (Dry) - water table has dropped below the bottom of the observation well;
- **Hnk** - the lowest annual (monthly) water table - extreme;
- **Hnp** - the lowest annual (monthly) water table - daily average;
- **Hs** - mean annual (monthly) water table;
- **Hvp** - the highest annual (monthly) water table - daily average;
- **Hvk** - the highest annual (monthly) water table - extreme;
- **nHnk** - the minimum low water table in a period - extreme;
- **nHnp** - the minimum low water table in a period - daily average;
- **vHvp** - the maximum high water table in a period - daily average;
- **vHvk** - the maximum high water table in a period - extreme.

Explanation to the tables

B.1. The list of groundwater observation wells (2002)

In the list those groundwater observation wells are included which operated in 2002. They are arranged according to the aquifers as hydrogeologic and hydraulic closed units with the

B.1. Seznam postaj za podzemne vode (I. 2002)

Št.	Šifra	Postaja	Kota "0"	Objekt	Y	X	Pogostost opazovanj	Pričetek opazovanj	Stran
	10	APAŠKO POLJE							
1	10005	S-0176 Zgornje Konjišče	227,85	P	5 564 220	5 175 530	ZV	1976	175
2	10020	0300 Žepovci	222,75	V	5 567 125	5 172 870	30x	1966	175
3	10035	0163 Črnci	219,76	V	5 568 735	5 174 510	ZV	1976	175
4	10055	0141 Segovci	215,73	V	5 571 140	5 173 290	30x	1968	175
5	10070	0120 Mali Segovci *	216,60	V	5 570 800	5 171 920	6x	1990	175
6	10080	0090 Plitvica	217,71	V	5 571 460	5 170 280	10x	1957	175
	01	PREKMURSKO POLJE							
7	01005	3471 Skakovci	206,20	V	5 580 300	5 173 930	ZV-P	1990	175
8	01010	3552 Murski Petrovci	201,79	V	5 580 520	5 169 700	6x	1990	175
9	01015	3370 Rankovci *	198,29	V	5 583 050	5 170 600	6x	1952	175
10	01022	2762 Nemčavci	193,43	V	5 590 400	5 171 380	30x	1998	175
11	01025	2932 Krog	189,99	V	5 587 680	5 167 090	7x	1990	175
12	01035	2630 Bakovci	188,09	V	5 588 570	5 164 415	6x	1981	175
13	01040	2270 Lipovci	180,89	V	5 594 540	5 165 060	6x	1952	175
14	01045	0850 Renkovci *	175,14	V	5 599 660	5 166 560	6x	1952	175
15	01055	0970 Brezovica	168,66	V	5 602 970	5 162 270	ZV	1979	176
16	01065	2000 Melinci	176,36	V	5 595 200	5 159 040	ZV	1962	176
17	01075	0411 Radmožanci	166,78	V	5 606 055	5 164 556	6x	1979	176
18	01085	0473 Kapca *	164,80	V	5 606 240	5 157 960	ZV	1991	176
19	01090	0271 Gornji Lakoš	162,62	V	5 609 270	5 157 410	6x	1952	176
20	01095	0111 Benica	156,62	V	5 615 890	5 153 020	ZV	1990	176
	05	MURSKO POLJE							
21	05010	0610 Bunčani	186,44	V	5 587 460	5 161 540	ZV	1954	176
22	05030	0540 Ključarovci	181,44	V	5 588 060	5 157 460	6x	1954	176
23	05050	0400 Zgornje Krapje *	179,24	V	5 591 940	5 158 460	ZV	1954	176
24	05080	0120 Veščica	172,92	V	5 596 760	5 154 640	1x	1954	176
	16	VRBANSKI PLATO							
25	16005	0080 Kamnica	279,40	V	5 547 670	5 158 520	ZV	1979	176
	20	DRAVSKO POLJE							
26	20015	0721 Tezno	269,25	V	5 552 320	5 153 620	ZV	1957	176
27	20020	0890 Bohova *	272,91	V	5 550 535	5 151 900	ZV	1990	176
28	20025	1030 Dobrovce	259,00	V	5 554 200	5 148 990	ZV	1990	176
29	20030	1250 Rače	262,15	V	5 552 430	5 145 800	ZV	1990	177
30	20035	2120 Starše	238,53	V	5 558 610	5 147 550	8x	1957	177
31	20040	1710 Brunšvik	250,48	V	5 556 900	5 143 700	30x	1956	177
32	20045	1631 Zgornja Gorica	251,77	V	5 553 240	5 142 550	8x	1990	177
33	20050	1600 Zgornje Jablane	246,53	V	5 555 060	5 139 880	7x	1956	177
34	20071	2412 Kungota	240,06	V	5 561 060	5 142 240	30x	1997	177
35	20085	2830 Spodnja Hajdina	224,01	V	5 565 460	5 141 600	7x	1956	177
36	20090	LP-01 Draženci	231,82	P	5 565 035	5 138 190	ZV	1992	177
	15	PTUJSKO POLJE							
37	15005	0721 Ptuj	221,75	V	5 567 760	5 141 990	6x	1982	177
38	15010	0370 Dornava *	218,50	V	5 573 320	5 143 510	7x	1954	177
39	15020	0283 Sobotinci	217,48	V	5 575 070	5 140 340	7x	1990	177
40	15030	0240 Stojnci	210,33	V	5 575 360	5 137 770	6x	1955	177
41	15045	0152 Gorišnica	210,68	V	5 578 260	5 141 060	ZV	1990	177
42	15080	0060 Trgovišče	199,27	V	5 584 590	5 141 615	7x	1982	177
	70	KRANJSKO POLJE							
43	70010	S-3364 Britof	395,53	P	5 452 990	5 124 080	ZV	1970	178
44	70015	0280 Cerklje	394,46	V	5 458 950	5 122 620	30x	1972	178
45	70020	0360 Brnik *	373,02	V	5 458 860	5 120 040	ZV	1972	178
46	70025	S-2764 Voglje	368,61	P	5 457 100	5 118 700	ZV	1972	178
47	70030	0091 Hrašnje	372,28	V	5 452 960	5 119 520	ZV	1970	178
48	70045	V-2079 Moše	359,65	P	5 454 880	5 115 740	ZV	1984	178
49	70070	0590 Moste	331,78	V	5 465 150	5 116 940	ZV	1974	178

B.1. Seznam postaj za podzemne vode (I. 2002)

Št.	Šifra	Postaja	Kota "0"	Objekt	Y	X	Pogostost opazovanj	Pričetek opazovanj	Stran
	75	VODIŠKO POLJE							
50	75020	0850 Polje pri Vodica	323,93	V	5 461 120	5 113 340	ZV-P	1971	178
	80	SORŠKO POLJE							
51	80010	S-3667 Drulovka	347,08	P	5 451 780	5 119 700	ZV	1973	178
52	80020	S-3567 Breg	354,45	P	5 453 240	5 118 680	ZV	1970	178
53	80030	0590 Žabnica	375,10	V	5 450 180	5 117 750	ZV	1971	178
54	80035	0320 Meja *	366,51	V	5 452 240	5 116 600	ZV	1970	178
55	80050	0680 Sveti Duh	365,20	V	5 448 700	5 115 470	8x	1971	178
56	80055	S-2064 Trata	362,92	P	5 449 980	5 115 440	ZV	1971	178
57	80062	VČ-1779 Mavčiče	347,65	P	5 454 585	5 115 735	ZV-P	2001	179
58	80070	SOV-5374 Meja	357,51	P	5 452 680	5 114 680	ZV	1978	179
59	80075	S-1864 Godešič	356,81	P	5 450 840	5 113 980	ZV	1970	179
60	80080	0300 Podreča	352,40	V	5 455 030	5 114 140	ZV	1971	179
61	80085	S-1364 Spodnja Senica	346,32	P	5 453 330	5 112 280	1x	1970	179
	65	DOLINA KAMNIŠKE BISTRICE							
62	65010	0100 Podgorje	357,50	V	5 468 000	5 118 040	ZV	1958	179
63	65015	MP-0275 Mengeš *	335,07	P	5 468 030	5 115 270	ZV	1975	179
64	65020	0430 Preserje	323,56	V	5 469 050	5 113 880	30x	1958	179
65	65025	0420 Mengeš	321,47	V	5 467 570	5 113 880	7x	1976	179
66	65030	D-0582 Zgornje Jarše	318,80	P	5 468 400	5 113 230	7x	1982	179
67	65055	1752 Študa	290,96	V	5 469 405	5 109 140	ZV-P	1990	179
68	65065	1992 Podgorica	283,80	V	5 469 300	5 105 960	ZV	1972	179
	85	LJUBLJANSKO POLJE							
69	85005	0851 Medno	307,18	V	5 457 410	5 108 400	ZV	1973	179
70	85030	0541 Kleče *	307,70	V	5 461 280	5 104 770	ZV	1973	179
71	85040	0341 Hrastje	287,40	V	5 466 500	5 102 920	ZV	1972	180
	90	LJUBLJANSKO BARJE							
72	90005	0860 Sinja Gorica	293,43	V	5 447 480	5 092 540	7x	1958	180
73	90030	0390 Brezovica	296,81	V	5 455 060	5 097 120	8x	1958	180
74	90040	0300 Kozarje *	303,31	V	5 456 730	5 100 030	ZV-P	1958	180
75	90055	1270 Črna vas	289,19	V	5 459 960	5 095 380	8x	1958	180
	50	KRŠKO POLJE							
76	50005	NE-0177 Žadovinek	157,94	P	5 538 568	5 088 862	4x	1978	180
77	50010	0241 Drnovo	161,20	V	5 537 438	5 086 797	30x	1971	180
78	50015	NE-0477 Drnovo	158,92	P	5 537 692	5 086 145	4x	1978	180
79	50020	0301 Veliki Podlog	155,50	V	5 535 780	5 083 840	7x	1970	180
80	50030	0330 Gorica	164,18	V	5 537 510	5 084 130	7x	1970	180
81	50045	NE-0577 Brege	154,12	P	5 539 305	5 086 580	4x	1980	180
82	50050	NE-0677 Vihre	153,19	P	5 541 450	5 086 880	4x	1979	180
83	50061	0111 Cerklje *	153,98	V	5 540 900	5 082 830	30x	1994	180
84	50065	0152 Skopice	150,55	V	5 542 460	5 085 990	ZV	1971	180
85	50070	NE-0777 Skopice	150,28	P	5 543 210	5 086 750	4x	1978	181
86	50075	NE-0877 Skopice	150,16	P	5 543 130	5 085 240	4x	1978	181
87	50085	NE-0977 Boršt	151,68	P	5 542 900	5 082 860	4x	1979	181
88	50090	0010 Krška vas	147,70	V	5 544 690	5 083 260	ZV	1956	181
	40	BREŽIŠKO POLJE							
89	40005	NE-1077 Vrbina	154,21	P	5 539 730	5 088 500	4x	1978	181
90	40015	0111 Sp. Stari Grad *	153,81	V	5 541 170	5 089 100	ZV	1971	181
91	40020	NE-1277 Pesje	149,94	P	5 543 250	5 087 520	4x	1978	181
92	40025	NE-1377 Šentlenart	147,41	P	5 544 830	5 086 260	4x	1978	181
93	40040	0650 Bukošek *	155,77	V	5 548 610	5 086 760	7x	1956	181
	45	ČATEŠKO POLJE							
94	45030	M-32 Čatež	143,11	P	5 548 528	5 083 139	ZV	1990	181
	60	ŠENTJERNEJSKO POLJE							
95	60015	0880 Šmalčja vas *	177,22	V	5 526 050	5 078 210	6x	1990	181
96	60030	1030 Drama	154,63	V	5 526 980	5 080 380	6x	1956	181
97	60050	0780 Šentjakob	154,54	V	5 529 270	5 080 200	ZV	1956	181

B.1. Seznam postaj za podzemne vode (I. 2002)

Št.	Šifra	Postaja	Kota "0"	Objekt	Y	X	Pogostost opazovanj	Pričetek opazovanj	Stran
	55	OBMOČJE KRAKOVA							
98	55010	1360 Gmajna	154,87	V	5 526 650	5 083 470	6x	1970	181
99	55020	0720 Hrvaški Brod	153,50	V	5 527 550	5 081 440	6x	1970	182
100	55050	0630 Malence	153,01	V	5 532 220	5 078 850	6x	1970	182
101	55080	0460 Kalce - Naklo	152,17	V	5 535 360	5 082 030	6x	1971	182
	35	DOLINA BOLSKE							
102	35010	0630 Letuš	307,32	V	5 502 890	5 129 100	30x	1996	182
103	35020	0480 Parižlje	289,97	V	5 505 060	5 126 340	7x	1956	182
104	35030	0341 Trnava	280,94	V	5 505 325	5 123 320	7x	1990	182
105	35036	ČB-0283 Orla vas	279,49	P	5 506 400	5 124 430	ZV-P	2000	182
106	35040	0230 Dolenja vas	274,27	V	5 507 010	5 121 840	7x	1956	182
107	35050	VČ-5072 Latkova vas *	269,94	P	5 508 180	5 122 840	ZV	1974	182
	30	SPODNJA SAVINJSKA DOLINA							
108	30005	0300 Breg	285,41	V	5 506 940	5 125 690	ZV	1955	182
109	30010	0100 Zg. Grušovlje	280,60	V	5 508 600	5 125 560	7x	1955	182
110	30015	VČ-5172 Šempeter	267,54	P	5 509 040	5 123 030	ZV	1972	182
111	30025	0840 Šempeter *	267,62	V	5 510 680	5 123 500	30x	1965	182
112	30030	0800 Gotovlje	262,27	V	5 512 460	5 123 860	7x	1955	182
113	30035	VČ-5272 Žalec	255,09	P	5 512 725	5 122 790	ZV	1972	183
114	30040	1500 Arja vas	250,58	V	5 515 250	5 123 560	ZV	1981	183
115	30050	VČ-1772 Levec	245,54	P	5 516 880	5 122 240	ZV	1973	183
116	30055	1730 Medlog	243,44	V	5 517 290	5 121 150	ZV	1981	183
117	30060	1941 Medlog	246,79	V	5 517 740	5 123 040	7x	1981	183
	25	DOLINA HUDINJE							
118	25013	0141 Škofja vas *	248,20	V	5 522 830	5 124 305	30x	1996	183
119	25059	0421 Celje	240,76	V	5 522 680	5 122 230	30x	1996	183
	95	VIPAVSKO SOŠKA DOLINA							
120	95005	0780 Gradišče	116,84	V	5 418 730	5 076 200	ZV-P	1956	183
121	95010	0710 Ajdovščina	105,84	V	5 415 000	5 082 980	8x	1956	183
122	95015	0730 Vipavski Križ	108,89	V	5 413 650	5 082 980	8x	1956	183
123	95030	0670 Prvačina	55,72	V	5 400 500	5 083 420	ZV	1956	183
124	95035	0640 Volčja Draga	52,79	V	5 397 850	5 084 980	5x	1956	183
125	95040	0570 Renče	51,79	V	5 397 240	5 083 550	7x	1956	183
126	95045	0220 Šempeter *	70,36	V	5 394 940	5 087 520	ZV	1956	183
127	95048	0241 Vrtojba	64,55	V	5 394 600	5 086 510	ZV	2000	184
128	95055	0330 Miren	54,91	V	5 392 520	5 084 800	ZV	1956	184
129	95060	0420 Orehovlje	51,78	V	5 392 740	5 083 546	ZV	1990	184

* - postaja ima poleg mesečnih in letnih tudi dnevne vrednosti za vodostaje

B.2. Mesečni in letni srednji vodostaji s konicami (I. 2002)

Št.	Tip	nizek														Zabeleženi			
		Postaja		srednji vodostaj v cm												ekstremi			
		Kota "0"	Teren	visok												v obdobju			
		Šifra		1	2	3	4	5	6	7	8	9	10	11	12	leto	datum	cm	datum
1	L	S-0176 ZGORNJE KONJIŠČE	708	708	709	691	675	675	684	681	675	679	675	662	709	21.03.	709	21.03.2002	
		227.850 226.650	707	707	701	686	663	666	674	647	662	668	669	630	673				
		10005	706	706	684	675	658	659	666	606	646	659	662	589	589	09.12.	452	06.07.1989	
2	O	0300 ŽEPOVCI	493	494	492	492	490	491	492	492	492	493	493	493	494	08.02.	502	08.09.1993	
		222.950 222.410	492	493	492	492	490	490	492	491	492	490	492	471	490				
		10020	491	492	492	490	489	490	491	489	492	489	489	463	463	20.12.	238	22.11.1979	
3	L	0163 ČRNCI	476	478	477	457	438	446	459	452	453	451	447	429	478	09.02.	478	09.02.2002	
		219.760 219.450	474	477	467	449	427	434	444	417	436	437	438	399	442				
		10035	473	476	446	436	422	421	430	377	417	423	428	357	357	09.12.	215	14.10.1980	
4	O	0141 SEGOVCI	453	444	442	420	394	409	422	417	414	413	403	382	453	17.01.	457	03.02.1987	
		215.730 215.360	449	441	427	409	386	396	408	372	397	398	394	352	402				
		10055	441	436	396	390	376	379	387	315	377	379	381	295	295	08.12.	145	15.07.1972	
5	O	0120 MALI SEGOVCI	448	446	443	444	441	448	451	444	443	444	444	438	451	25.07.	451	25.07.2002	
		216.600 216.160	444	444	442	442	439	440	442	441	442	443	442	390	438				
		10070	441	442	441	440	437	437	440	438	441	441	440	370	370	10.12.	173	05.04.1996	
6	O	0090 PLITVICA	370	367	354	357	343	355	365	373	380	382	365	361	382	10.10.	382	20.10.1993	
		217.710 217.310	368	361	351	350	339	349	360	368	377	372	362	307	355				
		10080	366	350	349	337	335	343	355	365	373	361	361	278	278	31.12.	50	15.07.1972	
7	P	3471 SKAKOVCI	273	256	238	246	235	259	263	254	252	248	200	198	273	09.01.	314	28.09.1993	
		206.200 205.820	268	232	225	212	209	239	240	210	241	199	192	117	215				
		1005	254	194	211	153	166	214	209	153	217	157	180	88	88	07.12.	66	04.03.1995	
8	L	3552 MURSKI PETROVCI	338	337	327	334	329	337	344	337	328	331	309	309	344	24.07.	361	05.10.1992	
		201.790 200.890	337	334	326	329	323	330	339	322	323	320	306	267	321				
		1010	334	330	326	320	319	325	334	312	320	307	304	250	250	10.12.	221	05.04.1996	
9	O	3370 RANKOVCI	280	282	284	285	282	283	293	295	293	305	292	291	305	15.10.	336	20.02.1954	
		198.290 198.140	277	281	283	284	281	283	292	291	291	299	291	253	284				
		1015	273	281	281	282	279	282	289	288	290	295	290	229	229	10.12.	12	17.07.1972	
10	O	2762 NEMČAVCI	552	552	552	553	545	557	563	561	566	567	554	554	567	08.10.	567	08.10.2002	
		193.430 192.820	551	548	549	542	536	550	558	556	563	554	549	521	548				
		1022	549	541	543	521	524	542	551	548	561	541	544	505	505	09.12.	242	21.05.1999	
11	O	2932 KROG	503	509	514	523	523	527	532	535	540	543	546	546	546	30.11.	546	30.11.2002	
		189.990 189.540	497	507	511	520	522	525	530	533	538	542	545	537	526				
		1025	492	505	509	515	520	523	527	532	536	541	544	528	492	01.01.	86	05.03.1995	
12	O	2630 BAKOVCI	suho	suho	suho	533	529	515	521	521	510	514	516	516	suho	01.01.	>533	15.04.2002	
		188.090 187.540	----	----	524	528	516	512	519	510	505	513	514	499	514				
		1035	suho	suho	522	522	511	511	517	500	500	510	512	492	492	15.12.	274	06.03.1995	
13	O	2270 LIPOVCI	425	432	438	438	435	435	438	443	448	449	449	450	450	04.12.	450	04.12.2002	
		180.890 180.340	421	431	435	432	433	433	436	441	445	448	448	443	437				
		1040	417	430	432	425	431	431	433	440	443	448	448	437	417	05.01.	159	20.03.1963	
14	O	0850 RENKOVCI	suho	suho	suho	348	338	345	suho	suho	343	346	333	333	suho	31.01.	>350	02.09.1993	
		175.140 174.280	346	----	346	346	333	341	348	332	338	340	328	318	338				
		1045	341	suho	343	343	330	338	348	328	334	328	325	309	309	15.12.	120	20.07.1972	

B.2. Mesečni in letni srednji vodostaji s konicami (I. 2002)

Št.	Tip	Postaja		nizek												Zabeleženi				
				srednji vodostaj v cm												ekstremi				
		Kota "0"	Teren	visok												v obdobju				
		Šifra		1	2	3	4	5	6	7	8	9	10	11	12	leto	datum	cm	datum	
15	L	0970 BREZOVICA		219	212	221	225	244	264	271	250	259	239	209	207	271	24.07.	287	30.08.1993	
		168.660	167.800	213	207	209	209	224	253	265	231	247	214	203	186	222				
		1055		206	201	197	191	198	244	250	216	233	191	196	174	174	07.12.	118	26.07.1997	
16	L	2000 MELINCI		358	354	347	332	319	324	335	334	322	326	319	310	358	22.01.	359	30.01.1987	
		176.360	175.900	355	351	341	328	310	315	328	304	310	318	314	282	321				
		1065		350	345	329	319	306	308	324	281	294	311	310	263	263	11.12.	63	17.07.1972	
17	O	0411 RADMOŽANCI		292	291	288	291	301	324	333	295	307	295	274	269	333	20.07.	352	20.09.1992	
		166.780	166.730	291	287	282	282	288	316	329	288	300	279	269	256	289				
		1075		288	283	278	270	278	306	326	281	294	260	264	243	243	10.12.	179	05.04.1996	
18	L	0473 KAPCA		192	188	192	200	222	244	250	221	227	207	184	181	250	14.07.	262	31.08.1992	
		164.800	164.010	182	179	182	179	202	229	234	199	216	175	177	162	193				
		1085		170	148	148	137	173	213	150	160	194	119	161	126	119	12.10.	97	24.09.1996	
19	O	0271 GORNJI LAKOŠ		239	221	214	218	234	259	266	252	256	257	209	208	266	25.07.	310	06.10.1992	
		162.480	162.410	232	212	195	205	212	248	260	247	252	242	207	198	226				
		1090		218	202	172	190	173	239	248	240	249	215	206	182	172	15.03.	24	17.07.1972	
20	L	0111 BENICA		315	312	310	314	306	309	324	319	311	303	300	296	324	15.07.	350	20.08.1983	
		156.620	156.220	313	309	306	308	302	302	320	306	307	297	295	293	305				
		1095		312	303	303	297	297	299	318	298	303	292	292	287	287	31.12.	117	05.04.1996	
21	L	0610 BUNČANI		341	341	331	324	---	---	---	---	---	---	---	---	341	28.01.	341	28.01.2002	
		186.440	186.040	338	338	329	324	---	---	---	---	---	---	---	---	332				
		5010		334	331	324	323	---	---	---	---	---	---	---	---	323	03.04.	107	13.04.1962	
22	O	0540 KLJUČAROVCI		322	318	305	313	308	322	334	340	349	351	340	340	351	05.10.	352	20.09.1993	
		181.440	181.140	319	315	304	307	302	316	329	337	346	345	339	313	323				
		5030		317	310	303	298	298	311	326	334	343	339	337	302	298	30.04.	50	17.07.1972	
23	L	0400 ZGORNJE KRAPJE		417	416	405	397	387	385	396	396	379	387	384	381	417	29.01.	420	29.09.1970	
		179.240	178.740	412	412	402	394	381	378	392	372	369	382	379	349	385				
		5050		406	405	397	387	375	374	385	347	353	378	376	332	332	14.12.	142	17.07.1972	
24	O	0120 VEŠČICA		324	318	310	305	288	301	319	326	293	303	287	286	326	05.08.	363	05.10.1992	
		172.920	172.120	324	318	310	305	288	301	319	326	293	303	287	286	305				
		5080		324	318	310	305	288	301	319	326	293	303	287	286	286	03.12.	45	17.07.1972	
25	L	0080 KAMNICA		2884	2882	2872	2870	2840	2837	2832	2816	2813	2828	2810	2806	2884	29.01.	2915	19.03.1992	
		279.400	279.150	2881	2873	2867	2854	2829	2823	2822	2796	2806	2808	2793	2791	2828				
		16005		2878	2864	2863	2839	2817	2808	2813	2780	2799	2796	2769	2774	2769	28.11.	2709	08.01.1981	
26	L	0721 TEZNO		1509	1514	1517	1518	1518	1513	1510	1510	1511	1512	1513	1514	1518	01.04.	1537	20.10.1993	
		269.250	269.250	1505	1510	1515	1517	1516	1511	1509	1503	1506	1511	1511	1495	1509				
		20015		1502	1509	1514	1516	1513	1509	1508	1499	1501	1511	1510	1467	1467	31.12.	1066	30.11.1980	
27	L	0890 BOHOVA		1619	1626	1612	1616	1604	1615	1617	1617	1630	1631	1588	1590	1631	14.10.	1678	22.10.1993	
		272.910	272.460	1604	1619	1604	1609	1598	1609	1611	1591	1613	1613	1578	1405	1588				
		20020		1588	1608	1599	1599	1595	1603	1607	1574	1588	1570	1567	1302	1302	23.12.	1088	04.11.1990	
28	L	1030 DOBROVCE		suho	suho	suho	suho	suho	suho	suho	suho	suho	suho	suho	suho	suho	01.01.	>1294	21.08.1993	
		259.000	258.650	---	---	---	---	---	---	---	---	---	---	---	1270	1270				
		20025		suho	suho	suho	suho	suho	suho	suho	suho	suho	suho	suho	1244	1244	31.12.	1070	31.03.1995	

B.2. Mesečni in letni srednji vodostaji s konicami (I. 2002)

Št.	Tip	Postaja		nizek												Zabeleženi				
				srednji vodostaj v cm												ekstremi				
		Kota "0"	Teren	visok												v obdobju				
		Šifra		1	2	3	4	5	6	7	8	9	10	11	12	leto	datum	cm	datum	
29	L	1250 RAČE		899	899	894	894	890	896	897	891	889	891	883	883	899	30.01.	902	05.09.1993	
		262.150	261.800	893	895	891	891	887	891	894	883	888	886	881	871	888				
		20030		890	893	889	887	884	888	891	877	887	881	880	865	865	06.12.	820	20.11.1991	
30	O	2120 STARŠE		788	795	796	795	791	791	793	794	798	802	803	761	803	15.11.	803	15.11.2002	
		238.530	238.180	786	792	795	793	790	789	792	789	794	799	793	749	788				
		20035		784	789	793	791	785	787	790	784	789	797	761	744	744	15.12.	372	20.06.1965	
31	O	1710 BRUNŠVIK		suho	suho	suho	suho	suho	suho	suho	suho	suho	suho	suho	suho	suho	01.01.	>1388	05.10.1993	
		250.480	249.880	---	---	---	---	---	---	---	---	---	---	---	---	---				
		20040		suho	suho	suho	suho	suho	suho	suho	suho	suho	suho	suho	suho	suho	suho	01.01.	780	10.06.1965
32	O	1631 ZGORNJA GORICA		674	674	661	668	661	671	673	665	673	666	638	643	674	31.01.	676	04.08.1993	
		251.770	251.170	669	668	653	663	656	666	669	650	667	643	626	612	654				
		20045		667	662	649	655	651	662	666	637	658	611	617	573	573	09.12.	505	27.11.1991	
33	O	1600 ZGORNJE JABLANE		suho	suho	suho	suho	suho	suho	suho	suho	suho	suho	suho	suho	suho	01.01.	>710	20.10.1992	
		246.530	245.650	---	---	---	---	---	---	---	---	---	---	---	668	668				
		20050		suho	suho	suho	suho	suho	suho	suho	suho	suho	suho	suho	660	660	31.12.	288	10.06.1965	
34	O	2412 KUNGOTA		1169	1180	1193	1200	1204	1206	1210	1217	suho	suho	suho	suho	suho	08.09.	>1170	26.12.2000	
		240.062	240.010	1162	1175	1186	1197	1203	1205	1208	1214	1219	---	---	---	1196				
		20071		1156	1170	1180	1193	1201	1203	1206	1210	1218	suho	suho	suho	1156	01.01.	928	01.08.1999	
35	O	2830 SP. HAJDINA		359	362	362	365	364	370	371	365	368	368	362	361	371	15.07.	390	10.07.1993	
		224.010	223.460	357	358	358	359	360	368	370	357	367	361	359	341	359				
		20085		354	353	352	348	353	365	367	349	364	353	356	328	328	05.12.	67	05.11.1980	
36	L	LP-01 DRAŽENCI		760	766	768	764	764	771	784	787	791	796	791	789	796	28.10.	796	28.10.2002	
		231.820	230.930	752	762	766	763	760	766	777	784	786	793	785	773	772				
		20090		745	760	764	762	758	761	770	782	782	791	781	759	745	01.01.	559	19.07.1999	
37	O	0721 PTUJ		379	377	375	377	371	375	375	366	375	375	369	368	379	30.01.	429	05.12.1996	
		221.750	221.610	376	375	371	369	367	370	371	361	371	368	367	358	369				
		15005		373	372	368	359	363	367	366	353	368	361	364	345	345	10.12.	273	25.11.1991	
38	O	0370 DORNAVA		477	477	466	470	456	470	479	480	484	480	470	472	484	20.09.	497	25.09.1993	
		218.500	218.150	476	474	464	463	447	463	475	476	480	472	465	440	466				
		15010		475	467	462	444	441	458	470	473	476	460	460	414	414	15.12.	135	20.11.1962	
39	O	0283 SOBETINCI		781	781	780	776	773	776	778	774	776	777	777	777	781	07.01.	787	02.06.1993	
		217.480	217.090	781	780	779	774	772	775	777	771	774	775	776	774	776				
		15020		780	780	776	771	770	774	775	766	772	774	775	769	766	15.08.	685	10.04.1995	
40	O	0240 STOJNCI		suho	suho	suho	suho	suho	suho	suho	suho	suho	suho	suho	suho	suho	01.01.	>419	30.09.1980	
		210.330	210.120	---	---	---	---	---	---	---	---	---	---	---	---	---				
		15030		suho	suho	suho	suho	suho	suho	suho	suho	suho	suho	suho	suho	suho	01.01.	196	30.10.1964	
41	L	0152 GORIŠNICA		585	584	578	575	564	580	584	583	584	580	565	568	585	26.01.	596	05.09.1993	
		210.680	210.680	582	581	575	570	557	569	580	580	581	572	561	540	571				
		15045		580	576	573	558	553	561	577	577	579	562	557	528	528	14.12.	403	11.03.1995	
42	O	0060 TRGOVIŠČE		371	373	372	378	370	380	382	377	379	370	365	360	382	20.07.	399	30.11.1983	
		199.270	198.970	368	370	368	368	364	375	380	371	372	358	361	349	367				
		15080		364	366	362	350	357	372	377	363	359	348	355	334	334	10.12.	248	25.11.1991	

B.2. Mesečni in letni srednji vodostaji s konicami (I. 2002)

Št.	Tip	Postaja		nizek srednji vodostaj v cm												Zabeleženi ekstremi v obdobju			
		Kota "0"	Teren	visok												cm	datum		
		Šifra		1	2	3	4	5	6	7	8	9	10	11	12			leto	datum
43	L	S-3364 BRITOF		1561	1569	1574	1559	1499	1449	1509	1450	1508	1509	1505	1468	1574	25.03.	1879	25.02.1976
		395.530	394.350	1530	1522	1505	1453	1454	1403	1420	1353	1440	1420	1400	1407	1442			
		70010		1482	1493	1401	1351	1377	1330	1326	1187	1369	1268	1177	1298	1177	23.11.	1060	29.03.1987
44	O	0280 CERKLJE		4669	suho	suho	4604	4590	4541	4557	4571	4309	4279	3950	3878	suho	01.02.	>4715	25.03.1976
		394.460	394.060	4650	---	4586	4578	4558	4529	4541	4398	4283	4130	3869	3762	4353			
		70015		4586	suho	4547	4532	4536	4516	4529	4253	4260	3928	3723	3697	3697	05.12.	2703	29.11.2000
45	L	0360 BRNIK		2852	2881	2864	2828	2822	2794	2782	2774	2672	---	---	---	2881	20.02.	3010	18.02.1976
		373.020	373.020	2815	2869	2836	2824	2806	2788	2766	2728	2664	---	---	---	2788			
		70020		2777	2852	2816	2821	2794	2782	2760	2670	2659	---	---	---	2659	09.09.	1839	12.12.1987
46	L	S-2764 VOGLJE		2594	2608	2596	2583	2562	2536	2519	2508	2419	2410	2310	2224	2608	18.02.	2750	10.09.1983
		368.610	368.060	2556	2600	2571	2572	2547	2530	2506	2460	2413	2376	2281	2201	2468			
		70025		2522	2594	2556	2561	2536	2519	2501	2419	2406	2310	2224	2191	2191	17.12.	1663	20.12.1990
47	L	0091 HRASTJE		3225	3227	3202	3207	3159	3153	3132	3132	3083	3077	3006	2970	3227	18.02.	3677	05.02.1972
		372.280	372.090	3197	3211	3172	3182	3147	3140	3118	3083	3068	3045	2982	2949	3108			
		70030		3162	3200	3154	3153	3136	3116	3106	3050	3054	2993	2932	2936	2932	30.11.	2483	04.05.1987
48	L	V-2079 MOŠE		2731	2722	2708	2734	2696	2678	2665	2660	2650	2642	2607	2598	2734	11.04.	3183	17.12.1984
		359.650	359.050	2717	2704	2691	2707	2680	2669	2658	2620	2631	2618	2588	2584	2655			
		70045		2700	2684	2681	2685	2661	2652	2640	2592	2620	2581	2558	2568	2558	27.11.	2017	20.05.1986
49	L	0590 MOSTE		1725	1763	1741	1745	1741	1726	1710	1662	1428	1455	1282	1160	1763	17.02.	1898	05.09.1993
		331.780	331.340	1677	1748	1712	1730	1732	1721	1687	1523	1386	1420	1226	1129	1558			
		70070		1622	1725	1697	1708	1724	1710	1662	1376	1361	1282	1160	1114	1114	17.12.	0	01.11.1990
50	P	0850 POLJE PRI VODICAH		559	557	534	540	534	542	523	502	505	506	478	501	559	19.01.	608	30.08.1993
		323.930	323.380	558	541	522	530	527	534	508	469	494	478	465	486	509			
		75020		556	508	513	520	520	503	476	431	476	427	452	456	427	25.10.	345	15.05.1972
51	L	S-3667 DRULOVKA		844	843	826	828	804	790	777	777	737	725	673	656	844	31.01.	1169	19.03.1976
		347.080	346.480	819	825	804	814	793	784	769	734	720	706	655	627	754			
		80010		792	817	793	802	784	773	762	699	703	664	612	612	612	30.11.	276	07.11.1990
52	L	S-3567 BREG		1480	1476	1462	1459	1423	1414	1402	1403	1355	1341	1297	1260	1480	31.01.	2019	07.02.1972
		354.450	353.300	1448	1446	1423	1435	1404	1395	1378	1350	1335	1313	1279	1246	1371			
		80020		1414	1414	1408	1411	1389	1366	1351	1315	1301	1282	1234	1226	1226	18.12.	934	04.11.1990
53	L	0590 ŽABNICA		4087	4094	4066	4071	4070	4060	4057	4030	3980	3996	3904	3874	4094	20.02.	4464	13.11.1971
		375.100	374.600	4065	4089	4053	4055	4055	4055	4046	3967	3952	3965	3879	3845	4002			
		80030		4044	4066	4039	4042	4048	4048	4030	3927	3929	3890	3838	3829	3829	08.12.	3470	15.11.1990
54	L	0320 MEJA		3297	3299	3280	3285	3267	3261	3255	3250	3208	3220	3155	3128	3299	20.02.	3650	03.11.1971
		366.510	365.910	3275	3293	3269	3275	3261	3257	3247	3197	3184	3192	3133	3109	3224			
		80035		3253	3274	3257	3262	3254	3254	3240	3159	3166	3140	3103	3101	3101	04.12.	2753	06.11.1990
55	O	0680 SVETI DUH		1277	1261	1235	1234	1257	1259	1245	1240	1206	1218	1178	1173	1277	25.01.	1315	20.03.1996
		365.200	364.650	1269	1246	1226	1231	1249	1254	1239	1171	1189	1184	1144	1132	1211			
		80050		1262	1234	1221	1228	1243	1248	1231	1114	1157	1138	1090	1098	1090	26.11.	786	15.04.1975
56	L	S-2064 TRATA		2983	2994	2980	2978	2965	2960	2952	2938	2886	2894	2825	2807	2994	18.02.	3269	20.12.1983
		362.920	362.420	2964	2986	2966	2970	2956	2951	2944	2877	2867	2864	2800	2773	2910			
		80055		2939	2975	2957	2960	2950	2948	2936	2838	2840	2812	2756	2748	2748	04.12.	2432	15.11.1990

B.2. Mesečni in letni srednji vodostaji s konicami (I. 2002)

Št.	Tip	Postaja		nizek srednji vodostaj v cm												Zabeleženi ekstremi v obdobju			
		Kota "0"	Teren	visok												cm	datum		
		Šifra		1	2	3	4	5	6	7	8	9	10	11	12			leto	datum
57	P	VČ-1779 MAVČIČE		1503	1503	1503	1503	1494	1483	1447	1435	1425	1423	1382	1372	1503	01.01.	1503	31.12.2001
		347.650	347.000	1503	1503	1498	1497	1481	1458	1435	1369	1402	1399	1365	1355	1439			
		80062		1502	1493	1485	1488	1458	1426	1406	1324	1358	1361	1330	1338	1324	23.08.	1224	11.01.2001
58	L	SOV-5374 MEJA		2561	2563	2548	2557	2538	2532	2526	2516	2484	2482	2434	2415	2563	01.02.	2829	18.12.1983
		357.510	356.050	2546	2554	2536	2546	2530	2529	2518	2471	2467	2463	2417	2401	2498			
		80070		2526	2543	2528	2534	2527	2526	2513	2441	2448	2420	2393	2390	2390	04.12.	2062	08.11.1990
59	L	S-1864 GODEŠIČ		2577	2579	2567	2566	2556	2556	2553	2536	2505	2505	2455	2441	2579	03.02.	2811	30.10.1971
		356.810	356.030	2561	2573	2557	2560	2551	2549	2544	2494	2489	2492	2445	2424	2520			
		80075		2546	2563	2550	2551	2548	2546	2536	2466	2467	2450	2423	2416	2416	04.12.	2151	10.04.1987
60	L	0300 PODREČA		2326	2327	2311	2335	2306	2302	2294	2295	2283	2279	2244	2248	2335	11.04.	2492	04.03.1975
		352.400	352.380	2317	2314	2304	2315	2298	2293	2284	2258	2266	2256	2227	2223	2280			
		80080		2299	2306	2296	2298	2291	2280	2278	2236	2255	2225	2201	2207	2201	28.11.	2045	28.11.1987
61	L	S-1364 SPODNJA SENICA		2353	2360	2348	2350	2344	2341	2341	2332	2310	2312	2274	2268	2360	21.02.	2490	15.10.1983
		346.320	345.640	2350	2356	2343	2344	2341	2336	2336	2302	2298	2301	2267	2260	2319			
		80085		2349	2345	2338	2340	2336	2334	2331	2278	2281	2266	2256	2253	2253	04.12.	2042	05.11.1990
62	L	0100 PODGORJE		1361	1343	1346	1352	1358	1354	1347	1349	1368	1367	1349	1358	1368	24.09.	1422	22.12.1997
		357.500	356.940	1354	1325	1326	1341	1340	1334	1320	1305	1358	1323	1318	1332	1331			
		65010		1343	1282	1295	1331	1322	1302	1261	1215	1346	1223	1277	1300	1215	14.08.	969	05.11.1990
63	L	MP-0275 MENGEŠ		3249	3294	3267	3232	3229	3194	3174	3122	2977	3023	2830	2816	3294	20.02.	3442	26.09.1993
		335.070	333.900	3192	3274	3211	3213	3205	3184	3156	2945	2908	2983	2805	2776	3071			
		65015		3150	3249	3181	3190	3191	3174	3122	2822	2831	2830	2780	2761	2761	15.12.	2091	14.01.2001
64	O	0430 PRESERJE		2314	2292	2070	2102	2012	1990	1958	1904	1921	1845	1792	1972	2314	27.01.	2359	15.11.1977
		323.560	322.960	2256	2249	2052	2067	2003	1978	1943	1738	1834	1727	1732	1869	1954			
		65020		2200	2072	2036	2018	1984	1966	1892	1602	1712	1640	1634	1760	1602	19.08.	813	20.02.1958
65	O	0420 MENGEŠ		2246	2264	2195	2214	2174	2146	2142	2068	1998	2030	1900	1925	2264	20.02.	2335	27.09.1993
		321.470	320.570	2207	2245	2182	2185	2163	2129	2097	1935	1981	1985	1886	1893	2074			
		65025		2148	2220	2170	2150	2147	2094	2015	1888	1948	1865	1867	1865	1865	31.10.	1086	28.02.1977
66	O	D-0582 ZGORNJE JARŠE		2295	2313	2253	2262	2230	2206	2211	2182	2148	2125	1989	2020	2313	15.02.	2419	25.09.1993
		318.800	318.350	2261	2298	2241	2242	2210	2200	2197	2134	2104	2087	1980	1982	2161			
		65030		2216	2286	2234	2225	2194	2178	2175	2080	2051	2000	1966	1960	1960	05.12.	1622	31.01.2001
67	P	1752 ŠTUDA		637	636	616	629	605	606	625	604	562	572	527	540	637	29.01.	697	17.09.1993
		290.960	290.510	637	636	616	622	601	596	614	511	530	545	510	515	578			
		65055		637	636	616	605	594	589	602	451	489	485	493	493	451	15.08.	245	04.11.1990
68	L	1992 PODGORICA		1056	1046	1034	1052	1027	1025	1027	1024	1022	1022	982	997	1056	22.01.	1067	24.08.1993
		283.800	283.080	1047	1034	1004	1026	1010	1016	1013	962	1004	972	941	957	999			
		65065		1038	1008	981	1000	998	1009	1003	910	974	869	892	916	869	28.10.	669	12.12.1976
69	L	0851 MEDNO		873	870	863	862	867	862	864	866	866	864	861	861	873	20.01.	875	30.08.1978
		307.180	306.280	870	861	855	852	859	858	854	846	859	838	830	847	852			
		85005		867	855	835	836	846	847	837	794	842	804	756	819	756	22.11.	512	01.11.1990
70	L	0541 KLEČE		3087	3101	3082	3062	3044	3041	3029	3003	2958	2973	2884	2849	3101	15.02.	3269	19.03.1989
		307.700	307.400	3057	3091	3053	3052	3035	3034	3017	2959	2933	2951	2873	2836	2991			
		85030		3024	3081	3037	3032	3028	3024	2996	2912	2911	2884	2846	2821	2821	14.12.	2516	28.10.1974

B.2. Mesečni in letni srednji vodostaji s konicami (I. 2002)

Št.	Tip	Postaja		nizek srednji vodostaj v cm												Zabeleženi ekstremi v obdobju				
		Kota "0"	Teren	visok												cm	datum			
		Šifra		1	2	3	4	5	6	7	8	9	10	11	12			leto	datum	
71	L	0341 HRASTJE		1433	1424	1398	1410	1382	1383	1384	1384	1374	1369	1330	1330	1433	23.01.	1579	24.02.1989	
		287.400	287.000	1422	1408	1383	1388	1372	1375	1372	1335	1356	1322	1291	1297	1360				
		85040		1410	1382	1369	1366	1364	1367	1361	1296	1335	1253	1247	1250	1247	24.11.	1076	02.10.1973	
72	O	0860 SINJA GORICA		356	338	330	368	325	328	339	334	338	312	259	267	368	20.04.	374	31.07.1992	
		293.430	292.770	334	320	318	334	313	316	326	297	306	258	223	244	299				
		90005		318	290	295	271	291	296	314	261	271	199	192	218	192	23.11.	118	22.10.1974	
73	O	0390 BREZOVICA		138	124	149	155	147	151	153	160	155	140	134	133	160	01.08.	260	30.08.1967	
		296.810	296.390	115	111	128	110	133	133	144	135	133	111	108	118	123				
		90030		91	81	80	75	112	104	129	91	88	68	87	89	68	24.10.	53	08.11.1997	
74	P	0300 KOZARJE		559	508	503	524	516	541	535	546	533	501	437	420	559	22.01.	622	30.09.2000	
		303.310	302.650	539	462	439	478	475	527	521	472	496	403	377	386	465				
		90040		507	380	371	408	408	508	505	383	455	259	281	330	259	24.10.	207	10.12.1960	
75	O	1270 ČRNA VAS		154	138	146	154	152	145	153	137	118	123	131	130	154	20.01.	219	25.08.1993	
		289.190	288.810	140	132	138	136	142	141	147	137	118	123	131	130	135				
		90055		132	123	129	125	129	137	138	137	118	123	131	130	118	27.09.	46	25.09.1981	
76	O	NE-0177 ŽADOVINEK		807	805	794	795	825	797	790	780	788	785	770	771	825	27.05.	876	12.07.1993	
		157.940	157.490	803	796	772	760	806	783	783	727	781	735	745	741	769				
		50005		800	775	735	721	770	773	776	662	775	698	690	711	662	12.08.	449	05.11.1990	
77	O	0241 DRNOVO		1549	1552	1550	1516	1505	1481	1503	1508	1511	1514	1468	1374	1552	18.02.	1761	10.10.1982	
		161.200	161.160	1542	1548	1530	1514	1485	1475	1490	1504	1504	1505	1413	1321	1486				
		50010		1536	1544	1514	1506	1472	1472	1480	1500	1499	1476	1374	1273	1273	26.12.	1128	25.12.1980	
78	O	NE-0477 DRNOVO		1205	1204	1187	1163	1145	1130	1147	1162	1156	1160	1103	1059	1205	28.01.	1260	18.10.1993	
		158.920	158.440	1194	1201	1174	1161	1133	1127	1139	1155	1152	1150	1080	1019	1140				
		50015		1185	1196	1164	1154	1125	1124	1127	1149	1147	1131	1063	995	995	23.12.	856	01.01.1981	
79	O	0301 VELIKI PODLOG		378	377	374	377	365	377	381	382	380	377	342	345	382	01.08.	490	15.09.1973	
		155.500	154.650	374	373	370	367	360	372	379	377	377	368	333	305	363				
		50020		370	363	364	355	355	366	375	373	370	330	318	282	282	10.12.	200	15.11.1980	
80	O	0330 GORICA		1446	1435	1445	1446	1437	1431	1436	1436	1436	1435	1422	1396	1446	05.01.	1513	25.09.1993	
		164.180	163.130	1441	1431	1438	1441	1434	1429	1432	1432	1435	1430	1408	1377	1427				
		50030		1434	1427	1430	1438	1431	1428	1428	1429	1433	1420	1401	1365	1365	27.12.	1264	15.01.1981	
81	O	NE-0577 BREGE		761	766	753	735	713	712	715	727	748	726	696	635	766	18.02.	812	30.08.1993	
		154.120	153.570	759	763	744	728	706	706	712	721	733	716	668	619	714				
		50045		756	759	731	717	700	700	710	714	722	692	654	610	610	09.12.	467	01.01.1981	
82	O	NE-0677 VIHRE		768	753	740	764	718	732	745	714	750	733	686	684	768	21.01.	768	21.01.2002	
		153.190	152.250	758	721	695	705	709	719	731	674	733	664	674	649	703				
		50050		745	681	661	665	696	707	721	598	720	612	652	610	598	12.08.	376	02.11.1992	
83	O	0111 CERKLJE		794	796	775	777	745	753	770	771	775	777	704	642	796	18.02.	825	01.10.2000	
		153.980	153.520	791	794	774	774	741	744	761	771	770	772	704	642	753				
		50061		789	792	772	767	736	739	754	771	762	749	704	642	642	27.12.	615	12.03.1999	
84	L	0152 SKOPICE		634	623	609	619	592	607	612	614	616	605	557	543	634	24.01.	640	02.09.1992	
		150.550	149.640	624	608	583	587	572	593	600	570	598	557	519	502	576				
		50065		616	577	555	548	548	582	592	515	577	478	469	453	453	09.12.	30	02.11.1990	

B.2. Mesečni in letni srednji vodostaji s konicami (I. 2002)

Št.	Tip	Postaja		nizek srednji vodostaj v cm												Zabeleženi ekstremi v obdobju			
		Kota "0"	Teren	visok												cm	datum		
		Šifra		1	2	3	4	5	6	7	8	9	10	11	12			leto	datum
85	O	NE-0777 SKOPICE	741	728	723	741	675	704	723	698	722	718	667	687	741	14.01.	767	20.08.2001	
		150.280 149.530	733	704	683	669	663	692	708	645	708	629	643	633	676				
		50070	716	660	623	606	648	675	676	532	700	577	611	585	532	12.08.	280	19.10.1992	
86	O	NE-0877 SKOPICE	682	678	655	669	638	655	661	631	670	651	607	650	682	21.01.	692	23.08.1993	
		150.160 149.110	678	675	640	646	620	647	655	614	647	629	597	601	637				
		50075	675	670	630	615	608	640	653	603	631	608	585	518	518	09.12.	231	15.11.1982	
87	O	NE-0977 BORŠT	655	654	640	646	635	635	645	646	651	651	624	616	655	28.01.	687	16.08.1993	
		151.680 151.180	652	650	639	641	628	631	641	644	649	641	609	587	634				
		50085	649	645	636	635	623	627	634	640	645	631	600	563	563	16.12.	470	25.04.1983	
88	L	0010 KRŠKA VAS	694	696	703	705	743	758	775	769	737	747	640	649	775	20.07.	884	03.07.1976	
		147.700 147.660	676	674	675	572	638	737	752	651	713	641	589	539	655				
		50090	662	645	644	410	452	719	724	486	677	397	481	332	332	08.12.	182	30.01.1979	
89	O	NE-1077 VRBINA	456	446	440	443	500	495	446	433	444	437	418	443	500	27.05.	566	22.08.1983	
		154.210 153.650	450	441	436	434	467	464	433	416	437	423	409	409	435				
		40005	447	438	430	422	427	436	414	401	421	397	401	346	346	02.12.	266	05.11.1990	
90	L	0111 SP. STARI GRAD	437	428	423	429	420	432	438	431	438	436	416	419	438	23.07.	476	10.07.1983	
		153.810 153.260	432	420	410	414	407	424	434	420	434	421	398	393	417				
		40015	426	402	401	391	391	420	430	412	427	390	384	374	374	11.12.	288	20.08.1974	
91	O	NE-1277 PESJE	533	525	478	501	458	501	524	486	512	522	419	412	533	21.01.	579	27.08.2001	
		149.940 149.570	525	505	461	461	436	478	515	470	475	482	405	376	466				
		40020	519	452	444	400	405	460	496	461	442	430	397	342	342	09.12.	134	05.11.1990	
92	O	NE-1377 ŠENTLENART	509	496	462	495	435	486	504	472	504	486	393	369	509	14.01.	549	23.08.1993	
		147.410 146.890	496	469	421	422	409	455	486	427	476	406	360	331	430				
		40025	490	389	386	323	369	434	479	359	457	307	324	264	264	09.12.	148	05.11.1990	
93	O	0650 BUKOŠEK	772	763	741	738	708	714	743	731	754	751	693	646	772	20.01.	860	10.11.1971	
		155.770 154.870	745	716	712	671	674	698	723	675	745	692	668	613	694				
		40040	697	660	678	639	622	673	698	582	737	620	595	508	508	05.12.	354	28.02.1958	
94	L	M-32 ČATEŽ	597	575	572	588	546	569	572	563	577	550	503	504	597	24.01.	602	04.09.2001	
		143.110 142.030	579	546	528	517	510	547	553	506	547	469	446	433	515				
		45030	563	487	482	422	426	527	542	438	495	366	402	326	326	08.12.	127	03.11.1990	
95	O	0880 ŠMALČJA VAS	328	325	336	340	310	341	343	306	340	295	297	296	343	15.07.	412	25.08.1993	
		177.220 176.480	301	296	315	287	291	322	318	292	310	273	284	278	297				
		60015	279	266	288	256	280	295	287	274	257	237	244	242	237	25.10.	145	31.10.1992	
96	O	1030 DRAMA	187	177	194	198	166	186	195	174	202	159	164	158	202	20.09.	342	30.08.1967	
		154.630 154.450	157	153	175	141	143	173	172	150	166	131	144	132	153				
		60030	123	126	150	103	111	161	147	123	109	97	102	84	84	05.12.	21	20.11.1960	
97	L	0780 ŠENTJAKOB	335	336	346	354	315	351	366	342	330	297	281	281	366	14.07.	451	15.10.1997	
		154.540 153.620	304	293	320	277	293	328	344	288	294	242	254	234	289				
		60050	240	210	290	196	244	311	311	196	204	153	177	141	141	06.12.	112	05.10.1974	
98	O	1360 GMAJNA	198	157	180	184	168	205	208	219	219	176	152	150	219	20.08.	550	03.07.1971	
		154.870 154.270	153	138	159	146	156	183	205	203	195	158	144	140	165				
		55010	125	124	142	110	144	162	198	190	162	142	132	127	110	15.04.	94	30.10.1974	

B.2. Mesečni in letni srednji vodostaji s konicami (I. 2002)

Št.	Tip	nizek														Zabeleženi		
		Postaja		srednji vodostaj v cm												ekstremi		
		Kota "0"	Teren	visok												v obdobju		
		Šifra		1	2	3	4	5	6	7	8	9	10	11	12	leto	datum	cm
99	O	0720 HRVAŠKI BROD	174	136	194	207	168	238	283	182	190	140	143	137	283	10.07.	441	25.08.2001
		153.500 152.530	144	133	161	132	143	190	238	171	177	131	134	119	156			
		55020	121	126	130	113	128	160	181	141	152	118	114	109	109	05.12.	102	25.10.1993
100	O	0630 MALENCE	290	290	328	338	282	328	322	291	348	188	224	270	348	20.09.	439	05.11.1971
		153.010 152.340	190	193	266	198	205	270	247	211	246	136	176	166	209			
		55050	117	113	143	113	108	190	134	128	104	110	109	94	94	05.12.	94	05.12.2002
101	O	0460 KALCE-NAKLO	254	253	246	252	227	247	258	259	259	240	205	174	259	05.08.	313	15.09.1993
		152.170 152.020	247	238	238	229	221	239	253	238	248	209	193	159	226			
		55080	240	223	230	199	213	229	247	208	234	171	165	139	139	10.12.	36	01.01.1971
102	O	0630 LETUŠ	608	608	570	592	578	598	593	598	602	595	560	565	608	28.01.	612	14.09.2001
		307.320 307.040	603	590	540	570	553	584	580	565	590	556	537	509	565			
		35010	593	539	514	527	528	575	570	538	565	476	500	447	447	11.12.	385	23.11.2000
103	O	0480 PARIŽLJE	345	333	317	325	319	325	332	332	333	336	305	306	345	05.01.	373	10.03.1975
		289.970 289.670	339	330	309	320	313	322	328	316	325	319	297	286	317			
		35020	333	324	302	312	310	319	323	308	314	283	284	254	254	10.12.	173	05.11.1990
104	O	0341 TRNAVA	380	379	319	338	319	342	361	366	356	342	297	298	380	30.01.	390	30.09.2000
		280.940 280.600	374	368	309	319	307	330	345	323	334	304	289	278	323			
		35030	372	336	297	291	294	317	333	285	311	247	281	251	247	25.10.	131	04.11.1990
105	P	ČB-0283 ORLA VAS	624	633	585	545	471	1117	556	563	492	493	369	357	1117	11.06.	1117	11.06.2002
		279.490 279.080	602	613	518	502	452	485	527	512	468	434	355	299	481			
		35036	563	579	500	444	441	463	489	432	450	357	345	260	260	11.12.	260	11.12.2002
106	O	0230 DOLENJA VAS	310	311	301	303	301	309	311	310	302	310	296	292	311	05.02.	349	20.09.1956
		274.270 274.070	309	305	291	290	294	305	309	284	295	298	289	271	295			
		35040	308	297	281	277	289	302	306	260	288	280	283	237	237	10.12.	123	02.11.1990
107	L	VČ-5072 LATKOVA VAS	317	317	293	293	275	292	302	304	282	287	244	241	317	30.01.	335	21.10.1985
		269.940 269.370	312	310	274	279	264	283	296	260	270	265	235	205	271			
		35050	306	293	270	258	254	275	292	238	251	228	231	186	186	08.12.	85	03.11.1990
108	L	0300 BREG	526	529	481	508	466	494	526	526	498	456	439	470	529	17.02.	653	30.12.1966
		285.410 284.760	521	495	431	454	437	456	499	439	464	418	417	427	455			
		30005	517	409	405	398	402	418	466	405	418	392	404	394	392	25.10.	285	10.12.1965
109	O	0100 ZG. GRUŠOVLJE	160	180	189	200	177	205	201	175	137	132	113	113	205	25.06.	294	20.07.1958
		280.600 279.890	138	121	142	147	156	159	180	143	137	132	113	113	140			
		30010	115	99	107	100	144	128	143	123	137	132	113	113	99	19.02.	76	30.06.2001
110	L	VČ-5172 ŠEMPETER	369	368	328	331	317	330	335	334	331	334	317	310	369	27.01.	380	26.01.1989
		267.540 267.040	362	353	320	316	313	322	329	303	321	311	307	292	321			
		30015	355	325	305	299	306	317	321	267	309	277	295	257	257	07.12.	-35	01.11.1990
111	O	0840 ŠEMPETER	897	904	892	861	811	844	869	868	843	848	788	776	904	16.02.	923	17.05.1993
		267.620 267.020	889	901	843	848	804	827	858	814	813	823	771	735	827			
		30025	879	894	826	814	797	812	845	773	778	757	754	697	697	11.12.	539	05.11.1990
112	O	0800 GOTOVLJE	272	271	248	259	247	262	266	262	262	254	238	240	272	30.01.	311	04.10.2000
		262.270 261.870	268	251	230	242	241	255	261	237	253	232	228	214	243			
		30030	262	220	214	219	234	250	255	209	244	196	217	161	161	05.12.	124	10.02.1967

B.2. Mesečni in letni srednji vodostaji s konicami (I. 2002)

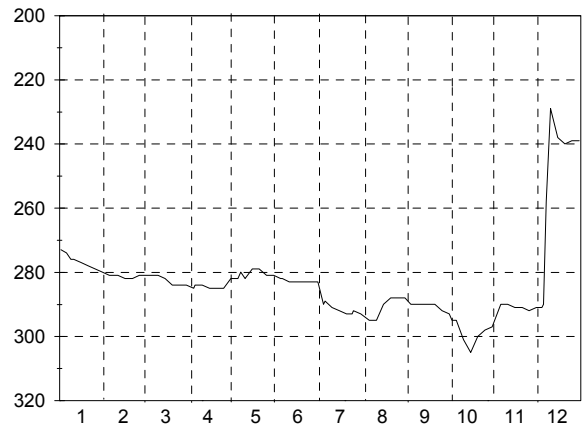
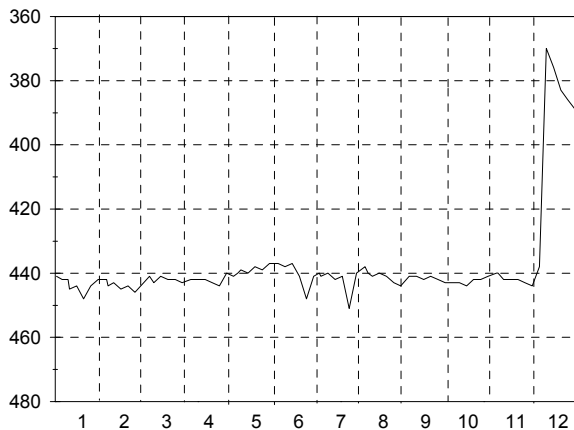
Št.	Tip	Postaja		nizek srednji vodostaj v cm												Zabeleženi ekstremi v obdobju			
		Kota "0"	Teren	visok												cm	datum		
		Šifra		1	2	3	4	5	6	7	8	9	10	11	12			leto	datum
113	L	VČ-5272 ŽALEC		253	261	230	229	213	215	215	214	202	205	191	189	261	17.02.	261	17.02.2002
		255.090	254.590	241	249	215	214	206	207	210	186	193	188	183	164	205			
		30035		227	230	208	196	199	203	205	162	185	166	174	128	128	06.12.	2	01.11.1990
114	L	1500 ARJA VAS		351	357	286	313	260	311	337	326	329	310	215	218	357	06.02.	434	25.08.1993
		250.580	250.580	322	275	197	205	210	272	294	215	271	190	158	152	230			
		30040		260	125	90	116	136	206	235	109	142	79	111	52	52	06.12.	20	07.03.1986
115	L	VČ-1772 LEVEC		280	284	264	269	259	275	279	279	271	269	235	230	284	09.02.	308	24.08.1993
		245.540	245.240	274	265	237	240	246	264	275	245	259	234	217	190	246			
		30050		263	224	188	203	220	253	262	200	247	163	198	80	80	06.12.	15	01.11.1990
116	L	1730 MEDLOG		262	263	244	251	239	254	260	261	251	249	223	214	263	06.02.	288	15.08.1993
		243.440	243.040	257	247	219	223	225	245	253	229	242	217	206	182	229			
		30055		245	186	183	180	200	233	243	199	228	159	191	107	107	06.12.	-40	01.11.1990
117	O	1941 MEDLOG		434	433	420	434	408	442	458	458	447	430	357	370	458	20.07.	528	10.11.1985
		246.790	245.990	410	368	334	341	367	421	441	392	415	338	307	270	367			
		30060		380	271	230	278	338	404	411	300	363	276	272	147	147	06.12.	102	05.08.1987
118	O	0141 ŠKOFJA VAS		365	367	335	349	347	367	372	373	356	362	316	316	373	04.08.	381	12.09.2000
		248.200	247.810	361	359	316	338	332	359	369	335	346	344	310	291	338			
		25013		358	334	301	322	317	348	366	309	326	301	302	263	263	10.12.	222	19.08.1997
119	O	0421 CE-Kulturniška 35		274	296	273	278	270	280	285	287	281	269	254	258	296	17.02.	375	04.09.1997
		240.760	240.250	266	263	241	239	255	271	280	238	268	230	230	220	250			
		25059		252	198	155	166	214	260	273	137	247	145	199	119	119	06.12.	107	21.05.1999
120	P	0780 GRADIŠČE		328	283	337	345	334	432	351	332	332	294	265	277	432	23.06.	684	30.07.1983
		116.840	115.840	276	251	280	305	273	296	305	261	296	243	227	257	273			
		95005		238	216	227	277	206	179	291	177	246	177	173	222	173	22.11.	69	30.12.1970
121	O	0710 AJDOVŠČINA		542	533	538	543	530	526	519	511	538	536	515	533	543	08.04.	581	20.09.1959
		105.840	105.840	529	511	517	520	517	505	486	484	523	515	483	502	508			
		95010		517	495	496	495	506	461	451	440	511	486	431	464	431	25.11.	216	30.10.1961
122	O	0730 VIPAVSKI KRIŽ		203	202	188	201	189	181	188	186	168	174	161	159	203	20.01.	590	10.10.1975
		108.890	107.790	199	185	181	191	185	179	181	167	162	167	157	153	176			
		95015		195	171	170	185	180	175	174	150	153	161	153	145	145	25.12.	89	20.04.1989
123	L	0670 PRVAČINA		422	335	399	420	329	370	388	382	401	317	276	319	422	24.01.	498	25.04.1991
		55.720	55.020	364	193	329	340	228	220	302	221	247	196	159	235	253			
		95030		138	89	237	144	100	88	140	68	86	73	67	109	67	22.11.	30	10.01.1960
124	O	0640 VOLČJA DRAGA		259	239	268	275	251	263	258	205	257	230	208	210	275	08.04.	817	10.07.1968
		52.790	51.840	256	201	249	264	227	246	258	205	235	199	186	183	226			
		95035		252	171	228	249	189	229	258	205	196	140	139	156	139	17.11.	72	30.03.1987
125	O	0570 RENČE		242	205	244	244	228	288	312	277	244	207	200	220	312	12.07.	409	20.08.1986
		51.790	50.890	228	191	215	230	206	226	255	216	207	192	185	204	213			
		95040		190	181	194	204	187	190	219	171	167	166	158	184	158	19.11.	62	20.02.1987
126	L	0220 ŠEMPETER		2323	2322	2295	2312	2297	2233	2288	2292	2229	2236	2161	2156	2323	24.01.	2350	30.08.1986
		70.360	69.240	2313	2270	2275	2297	2267	2199	2256	2166	2197	2192	2070	2068	2214			
		95045		2300	2235	2260	2284	2209	2135	2220	2018	2143	2090	1810	1948	1810	23.11.	1343	21.11.2000

B.2. Mesečni in letni srednji vodostaji s konicami (l. 2002)

Št.	Tip	Postaja		nizek srednji vodostaj v cm												Zabeleženi ekstremi v obdobju			
		Kota "0"	Teren	visok												cm	datum		
		Šifra		1	2	3	4	5	6	7	8	9	10	11	12			leto	datum
127	L	0241 VRTOJBA		2127	2128	2108	2117	2112	2095	2093	2097	2067	2063	2025	2020	2128	02.02.	2128	02.02.2002
		64.550	64.050	2123	2111	2097	2112	2103	2066	2073	2024	2048	2036	1977	1974	2062			
		95048		2120	2097	2093	2105	2092	2056	2060	1952	2016	1994	1865	1904	1865	23.11.	1300	21.11.2000
128	L	0330 MIREN		2268	2271	2273	2275	2277	2273	2263	2260	2216	2229	2205	2153	2277	17.05.	2395	01.10.1962
		54.910	54.460	2263	2270	2270	2272	2275	2267	2261	2223	2201	2220	2186	2105	2234			
		95055		2257	2267	2270	2270	2272	2263	2259	2190	2190	2206	2126	2077	2077	11.12.	1648	02.12.2000
129	L	0420 OREHOVLJE		suho	suho	suho	suho	suho	2267	2228	2228	2070	2136	2005	1822	suho	14.01.	>2278	10.04.1993
		51.780	50.780	2270	----	----	----	2274	2250	2225	2043	1976	2091	1920	1723	2086			
		95060		2262	suho	suho	suho	2269	2228	2223	1882	1884	2005	1720	1676	1676	08.12.	1162	02.12.2000

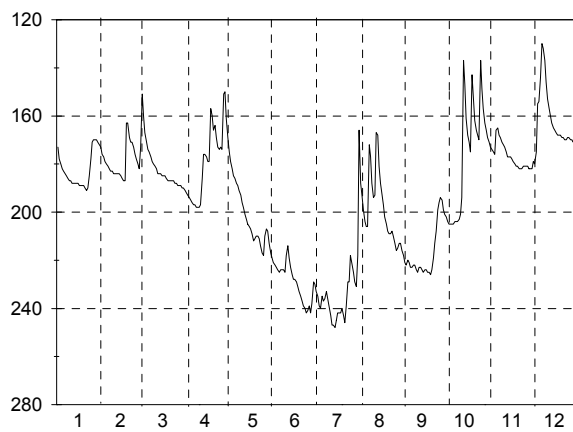
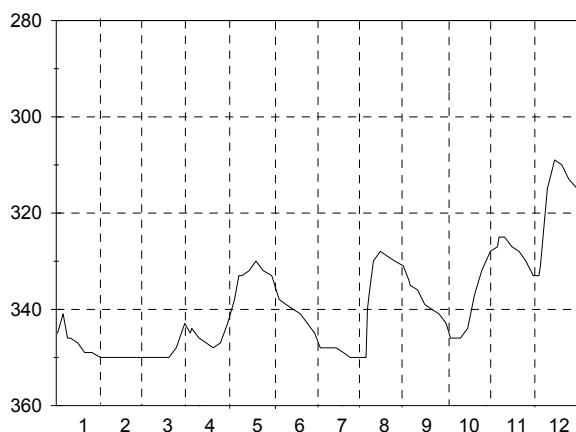
B.3. Dnevni vodostaji z nivogramom - v cm (l. 2002)

Št.: 5 0120 MALI SEGOVCI Šifra: 100070												Št.: 9 3370 RANKOVCI Šifra: 010015													
Tip: O Kota "0": 216.600 Teren: 216.160												Tip: O Kota "0": 198.290 Teren: 198.140													
Dan	1	2	3	4	5	6	7	8	9	10	11	12	Dan	1	2	3	4	5	6	7	8	9	10	11	12
1	441												1	273											
2													2									295			
3													3								290				
4							440			443			4	281		285		282	290					291	
5	442	442	442	442	441	437	441	438	441	443	440	438	5	274	281	281	284	282	282	289	295	290	295	290	290
6		444									440		6												
7			441					440					7			280								258	
8					440								8	276											
9	442												9												
10	445	443	443	442	439	438	440	441	441	443	442	370	10	276	281	281	284	282	283	291	295	290	301	290	229
11													11												
12													12												
13													13												
14													14												
15	444	445	441	442	440	437	442	440	442	444	442	376	15	277	282	282	285	279	283	292	290	290	305	291	238
16													16												
17													17												
18													18												
19													19												
20	448	444	442	443	438	441	441	441	441	442	442	383	20	278	282	284	285	279	283	293	288	290	300	291	240
21													21												
22													22												
23													23												
24													24						293						
25	444	446	442	444	439	448	451	443	442	442	443	386	25	279	281	284	285	281	283	292	288	292	298	292	239
26													26												
27													27												
28													28		281										
29													29												
30	442		443	440	437	441	440	444	443	441	444	389	30	280		284	282	281	283	293	288	293	297	291	239
31													31												
Dan	20	25	10	25	5	25	25	30	30	15	30	5	Dan	30	15	20	4	5	10	20	5	30	15	25	4
Hnk	448	446	443	444	441	448	451	444	443	444	444	438	Hnk	280	282	284	285	282	283	293	295	293	305	292	291
Hs	444	444	442	442	439	440	442	441	442	443	442	390	Hs	277	281	283	284	281	283	292	291	291	299	291	253
Hvk	441	442	441	440	437	437	440	438	441	441	440	370	Hvk	273	281	281	282	279	282	289	288	290	295	290	229
Dan	1	5	7	30	30	5	4	5	5	30	5	10	Dan	1	4	5	30	15	4	5	20	3	2	5	10
Hnk		451						438				370	Hnk		305						284				229



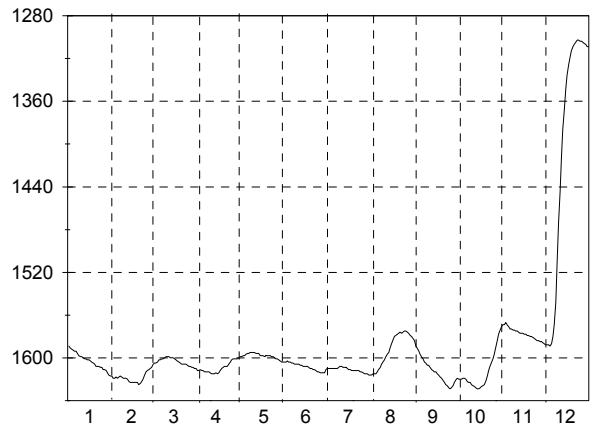
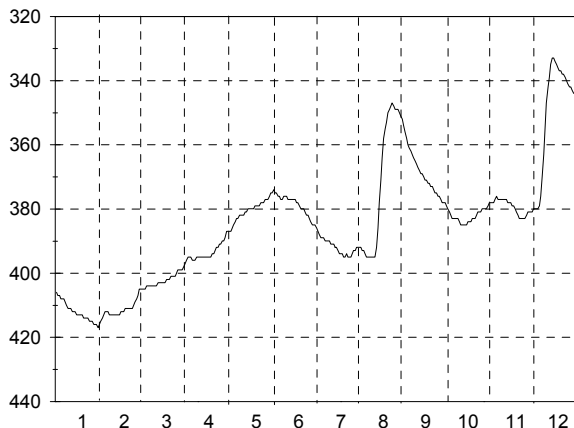
B.3. Dnevni vodostaji z nivogramom - v cm (I. 2002)

Št.: 14 0850 RENKOVCi Šifra: 010045										Št.: 18 0473 KAPCA Šifra: 010085															
Tip: O Kota "0": 175.140 Teren: 174.280										Tip: L Kota "0": 164.800 Teren: 164.010															
Dan	1	2	3	4	5	6	7	8	9	10	11	12	Dan	1	2	3	4	5	6	7	8	9	10	11	12
1	345	suho											1	173	176	151	192	175	221	233	188	221	204	174	180
2													2	178	177	160	193	179	222	235	193	222	205	175	175
3													3	180	179	167	194	182	223	239	199	220	205	176	155
4				345			348		334			333	4	182	180	171	195	185	224	240	204	221	205	166	154
5	341	suho	suho	344	338	338	348	suho	335	346	327	331	5	183	181	174	196	186	225	235	206	223	205	165	144
6			suho						340			325	6	184	182	175	197	188	224	237	206	223	204	168	130
7									337				7	185	183	177	197	189	224	236	172	222	204	169	132
8	346				333								8	186	183	179	198	191	224	233	177	222	204	171	137
9													9	187	184	180	198	193	225	236	188	224	203	172	146
10	346	suho	suho	346	333	339	348	330	336	346	325	315	10	187	184	181	198	196	218	239	194	225	201	173	153
11													11	188	184	182	197	198	214	243	193	223	194	175	157
12													12	188	184	184	186	201	219	247	167	223	137	177	160
13													13	188	184	184	176	203	223	247	168	224	147	177	163
14													14	188	185	184	176	205	226	248	181	225	161	177	165
15	347	suho	suho	347	332	340	348	328	339	344	327	309	15	188	186	185	177	206	228	245	188	224	168	178	166
16													16	189	187	185	179	207	228	242	193	224	171	179	167
17													17	189	187	185	179	209	229	242	197	225	175	180	168
18													18	189	163	186	157	212	231	242	202	225	143	181	168
19													19	189	163	187	160	211	233	240	205	226	152	181	168
20	349	suho	suho	348	330	341	349	329	340	337	328	310	20	190	169	187	166	210	235	243	208	224	162	182	169
21													21	191	171	187	164	210	237	246	209	219	166	182	169
22													22	190	171	187	169	211	239	239	209	213	168	182	170
23													23	185	173	187	173	214	240	229	208	208	170	181	170
24													24	178	176	188	174	217	242	229	210	199	137	181	169
25	349	suho	348	347	332	343	suho	330	341	332	330	313	25	171	178	188	173	218	241	218	213	196	149	181	169
26													26	170	180	189	174	210	239	222	216	194	157	181	170
27													27	170	182	189	151	207	242	225	215	195	163	182	170
28			suho										28	170	173	189	150	208	238	229	213	199	166	182	171
29													29	171	190	190	161	213	229	231	213	201	169	182	169
30				343		345			343			333	30	172	190	190	169	217	230	218	216	202	171	179	167
31	suho		343		333		suho	331		328		315	31	173		191		219		166	218		173		159
Dan	31	1	5	20	5	30	25	1	30	3	30	4	Dan	21	16	31	8	31	24	14	31	19	5	29	2
Hnk	suho	suho	suho	348	338	345	suho	suho	343	346	333	333	Hnk	192	188	192	200	222	244	250	221	227	207	184	181
Hs	346	281	346	346	333	341	348	332	338	340	328	318	Hs	182	179	182	179	202	229	234	199	216	175	177	162
Hvk	341	suho	343	343	330	338	348	328	334	328	325	309	Hvk	170	148	148	137	173	213	150	160	194	119	161	126
Dan	5	1	31	30	20	5	4	15	4	31	6	15	Dan	1	28	1	27	1	11	30	12	25	12	4	6
Hnk	suho						Hs	333		Hvk	309		Hnk	250						Hs	193		Hvk	119	



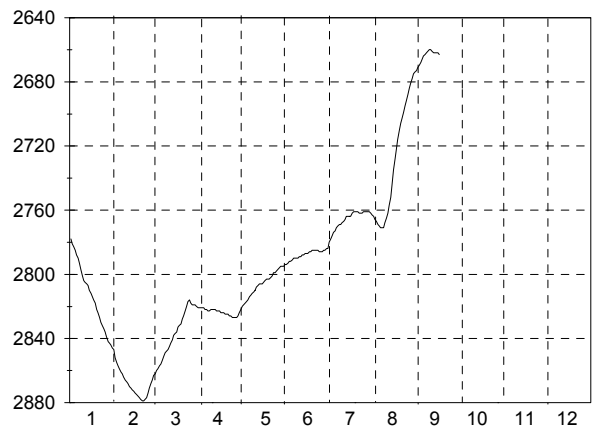
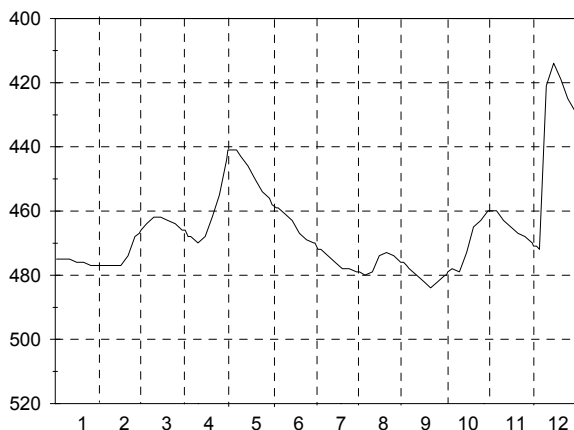
B.3. Dnevni vodostaji z nivogramom - v cm (l. 2002)

Št.: 23 0400 ZGORNJE KRAPJE Šifra: 050050												Št.: 27 0890 BOHOVA Šifra: 200020													
Tip: L Kota "0": 179.240 Teren: 178.740												Tip: L Kota "0": 272.910 Teren: 272.460													
Dan	1	2	3	4	5	6	7	8	9	10	11	12	Dan	1	2	3	4	5	6	7	8	9	10	11	12
1	406	415	405	397	387	375	385	392	354	379	378	380	1	1589	1619	1606	1612	1599	1604	1610	1616	1589	1620	1569	1588
2	407	414	405	396	387	374	386	392	356	380	378	380	2	1591	1619	1605	1612	1599	1604	1610	1615	1591	1620	1569	1588
3	407	413	405	395	387	375	387	393	358	381	378	380	3	1592	1618	1605	1611	1598	1603	1610	1615	1594	1620	1567	1588
4	408	412	405	395	386	375	388	393	360	382	377	380	4	1593	1619	1604	1612	1598	1604	1610	1615	1597	1619	1569	1589
5	408	412	404	395	385	376	389	394	361	383	376	379	5	1594	1618	1602	1612	1597	1604	1610	1613	1599	1619	1571	1587
6	408	412	404	396	384	376	389	395	362	383	377	376	6	1594	1617	1602	1613	1596	1605	1610	1611	1601	1620	1573	1580
7	409	413	404	396	383	377	389	395	363	383	377	370	7	1596	1618	1601	1613	1596	1605	1610	1609	1604	1622	1573	1569
8	410	413	404	396	383	377	390	395	364	383	377	363	8	1598	1619	1601	1613	1595	1606	1610	1606	1605	1623	1574	1548
9	411	413	404	395	382	376	390	395	365	383	377	355	9	1599	1619	1600	1613	1595	1606	1609	1604	1607	1623	1574	1511
10	411	413	404	395	382	376	390	395	366	384	377	347	10	1599	1619	1599	1614	1595	1606	1608	1602	1607	1625	1575	1474
11	411	413	404	395	382	376	390	395	367	385	377	342	11	1600	1620	1599	1615	1595	1606	1608	1599	1609	1626	1575	1444
12	412	413	404	395	382	377	391	395	368	385	377	339	12	1601	1622	1599	1615	1596	1607	1609	1597	1611	1627	1576	1413
13	412	413	403	395	381	377	391	392	369	385	378	335	13	1601	1623	1600	1615	1596	1607	1609	1595	1612	1628	1577	1387
14	412	413	403	395	381	377	391	386	369	385	378	333	14	1602	1623	1600	1614	1596	1608	1609	1591	1613	1629	1577	1366
15	413	412	403	395	380	377	392	378	370	385	378	333	15	1602	1623	1600	1615	1598	1608	1610	1587	1613	1629	1577	1349
16	413	412	403	395	380	377	392	371	371	384	379	334	16	1603	1623	1601	1614	1598	1608	1611	1583	1615	1628	1578	1336
17	413	412	403	395	380	377	393	364	371	384	379	335	17	1604	1623	1602	1612	1598	1608	1611	1580	1616	1627	1578	1326
18	413	411	403	395	380	378	394	358	372	384	380	336	18	1605	1623	1603	1610	1599	1609	1612	1579	1618	1626	1579	1319
19	413	411	402	395	380	378	394	355	372	383	381	337	19	1606	1625	1604	1609	1598	1610	1612	1578	1619	1625	1579	1313
20	414	411	402	394	379	379	394	353	373	383	382	337	20	1608	1624	1605	1608	1598	1610	1612	1577	1621	1622	1580	1309
21	414	411	402	394	379	380	395	350	373	383	383	338	21	1608	1622	1606	1608	1598	1611	1612	1576	1623	1617	1580	1307
22	414	411	401	393	379	380	395	349	374	382	383	338	22	1608	1620	1606	1608	1598	1611	1612	1577	1625	1612	1581	1305
23	414	411	401	392	379	380	394	348	375	381	383	339	23	1609	1616	1606	1606	1599	1612	1612	1576	1626	1608	1582	1303
24	415	410	401	392	378	381	395	347	375	381	383	340	24	1609	1613	1606	1604	1599	1613	1613	1575	1628	1604	1583	1303
25	415	409	401	391	378	382	395	348	376	381	383	341	25	1611	1612	1607	1602	1600	1613	1613	1575	1629	1601	1584	1304
26	415	408	400	391	378	382	395	349	376	380	382	342	26	1611	1611	1608	1601	1601	1614	1614	1576	1628	1597	1584	1304
27	416	407	399	390	377	383	394	349	377	380	381	342	27	1612	1610	1608	1601	1601	1614	1615	1577	1626	1590	1585	1305
28	416	405	399	390	377	384	393	349	378	380	381	343	28	1614	1609	1609	1601	1602	1614	1615	1579	1623	1584	1585	1306
29	416		399	389	377	385	393	350	378	380	381	344	29	1616		1609	1601	1603	1614	1615	1580	1621	1578	1586	1307
30	417		399	387	376	385	392	351	378	379	381	344	30	1617		1610	1600	1604	1611	1616	1582	1619	1574	1587	1309
31	416		398		375		392	352		378		345	31	1617		1610		1604		1616	1584		1571		1309
Dan	29	1	1	1	1	28	21	10	30	12	20	1	Dan	31	19	31	15	29	28	30	1	24	14	30	4
Hnk	417	416	405	397	387	385	396	396	379	387	384	381	Hnk	1619	1626	1612	1616	1604	1615	1617	1617	1630	1631	1588	1590
Hs	412	412	402	394	381	378	392	372	369	382	379	349	Hs	1604	1619	1604	1609	1598	1609	1611	1591	1613	1613	1578	1405
Hvk	406	405	397	387	375	374	385	347	353	378	376	332	Hvk	1588	1608	1599	1599	1595	1603	1607	1574	1588	1570	1567	1302
Dan	1	28	31	30	31	2	1	24	1	31	5	14	Dan	1	28	10	30	8	1	10	25	1	31	3	23
Hnk		417					Hs	385		Hvk		332	Hnk		1631					Hs	1588		Hvk		1302



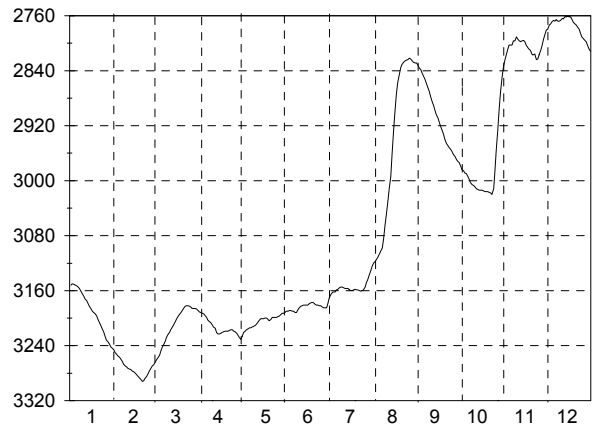
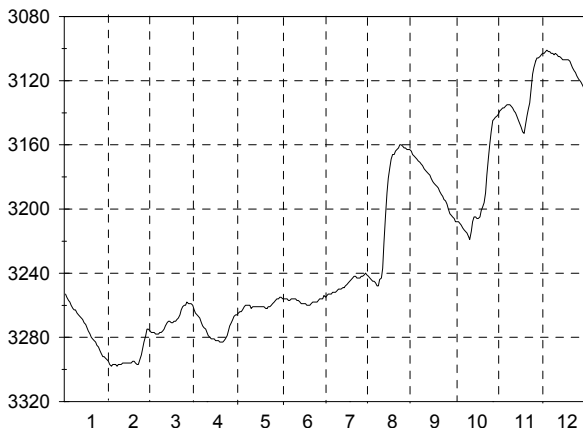
B.3. Dnevni vodostaji z nivogramom - v cm (l. 2002)

Št.: 38 0370 DORNAVA Šifra: 150010												Št.: 45 0360 BRNIK Šifra: 700020													
Tip: O Kota "0": 218.500 Teren: 218.150												Tip: L Kota "0": 373.020 Teren: 373.020													
Dan	1	2	3	4	5	6	7	8	9	10	11	12	Dan	1	2	3	4	5	6	7	8	9	10	11	12
1	475	477	466	466	441	458	470	479	476	480	460	471	1	2778	2852	2862	2821	2820	2794	2780	2764	2671			
2												479	2	2781	2855	2860	2821	2819	2793	2778	2766	2670			
3				468			472		477			471	3	2783	2857	2859	2821	2818	2792	2776	2767	2668			
4		477				459							4	2785	2859	2857	2821	2817	2792	2774	2769	2666			
5	475	477	464	468	441	459	472	480	478	478	460	472	5	2788	2861	2856	2822	2816	2791	2773	2770	2664			
6													6	2790	2862	2854	2822	2814	2790	2771	2771	2663			
7	475				441								7	2793	2864	2851	2823	2813	2790	2770	2771	2662			
8													8	2797	2866	2849	2823	2812	2790	2769	2771	2661			
9													9	2801	2867	2848	2822	2811	2790	2769	2768	2660			
10	475	477	462	470	443	461	474	479	480	479	463	421	10	2804	2868	2847	2822	2810	2789	2768	2765	2660			
11													11	2805	2870	2845	2822	2808	2789	2767	2762	2661			
12													12	2806	2871	2843	2822	2807	2788	2766	2757	2662			
13													13	2807	2872	2841	2823	2806	2788	2764	2752	2662			
14													14	2810	2873	2838	2823	2806	2787	2764	2744	2662			
15	476	477	462	468	446	463	476	474	482	473	465	414	15	2812	2874	2837	2823	2806	2787	2764	2735	2662			
16													16	2814	2875	2836	2824	2805	2787	2764	2728	2663			
17													17	2816	2876	2833	2824	2804	2786	2762	2722				
18													18	2818	2877	2832	2824	2803	2786	2761	2716				
19													19	2822	2878	2831	2825	2803	2785	2761	2710				
20	476	474	463	462	450	467	478	473	484	465	467	419	20	2824	2879	2828	2825	2803	2785	2761	2706				
21													21	2827	2879	2826	2825	2802	2785	2761	2703				
22													22	2830	2878	2823	2826	2801	2785	2762	2699				
23													23	2832	2877	2820	2826	2799	2785	2762	2695				
24													24	2834	2874	2817	2827	2799	2786	2762	2692				
25	477	468	464	455	454	469	478	474	482	463	468	425	25	2836	2871	2816	2827	2798	2786	2761	2688				
26													26	2839	2868	2818	2827	2797	2786	2761	2684				
27													27	2842	2866	2819	2827	2796	2785	2761	2681				
28		467											28	2843	2863	2819	2826	2795	2785	2761	2678				
29													29	2844		2819	2824	2795	2784	2761	2675				
30	477		466	444	456	470	479	476	480	460	470	429	30	2846		2820	2822	2795	2784	2762	2674				
31													31	2847		2821		2794		2763	2673				
Dan	25	1	1	10	30	30	30	5	20	1	30	5	Dan	31	20	1	25	1	1	1	7	1			
Hnk	477	477	466	470	456	470	479	480	484	480	470	472	Hnk	2852	2881	2864	2828	2822	2794	2782	2774	2672			
Hs	476	474	464	463	447	463	475	476	480	472	465	440	Hs	2815	2869	2836	2824	2806	2788	2766	2728	2664			
Hvk	475	467	462	444	441	458	470	473	476	460	460	414	Hvk	2777	2852	2816	2821	2794	2782	2760	2670	2659			
Dan	1	28	10	30	1	1	1	20	1	30	1	15	Dan	1	1	25	1	31	30	25	31	9			
Hnk		484						466				414	Hnk		2881						2805				2659



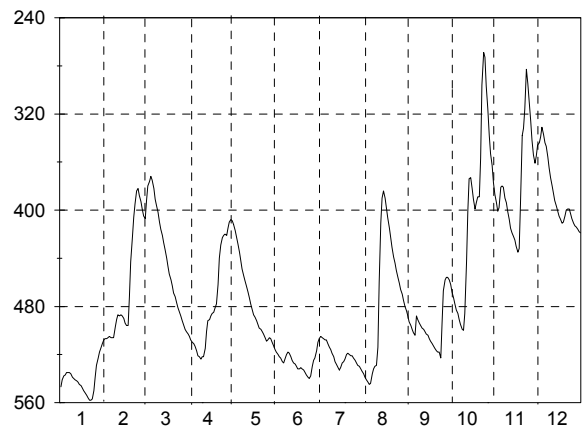
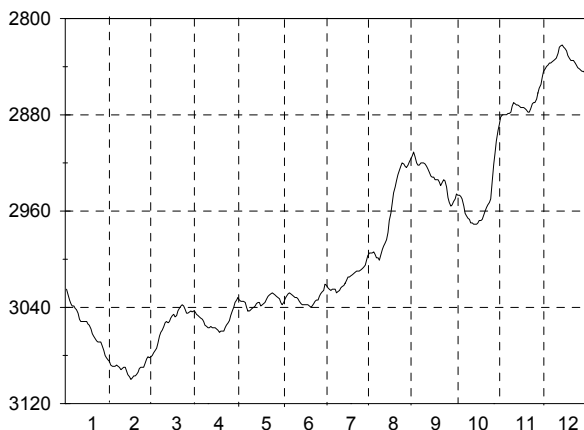
B.3. Dnevni vodostaji z nivogramom - v cm (I. 2002)

Št.: 54 0320 MEJA Šifra: 800035												Št.: 63 MP-0275 MENGEŠ Šifra: 650015													
Tip: L Kota "0": 366.510 Teren: 365.910												Tip: L Kota "0": 335.070 Teren: 333.900													
Dan	1	2	3	4	5	6	7	8	9	10	11	12	Dan	1	2	3	4	5	6	7	8	9	10	11	12
1	3253	3297	3276	3263	3266	3255	3254	3242	3166	3208	3139	3103	1	3152	3250	3264	3191	3226	3190	3171	3120	2832	2979	2825	2780
2	3255	3298	3277	3265	3265	3256	3255	3243	3167	3208	3138	3103	2	3150	3253	3261	3192	3221	3190	3166	3118	2836	2984	2816	2774
3	3257	3297	3277	3266	3264	3256	3254	3244	3168	3208	3137	3102	3	3151	3255	3258	3193	3219	3189	3163	3115	2839	2986	2809	2772
4	3258	3297	3277	3267	3264	3256	3253	3245	3169	3209	3137	3101	4	3152	3257	3254	3194	3217	3189	3162	3111	2844	2989	2803	2769
5	3260	3297	3278	3268	3263	3256	3253	3245	3170	3210	3136	3102	5	3153	3260	3248	3196	3216	3190	3162	3107	2848	2990	2803	2767
6	3262	3298	3278	3271	3261	3257	3253	3246	3171	3212	3135	3102	6	3155	3263	3243	3199	3214	3190	3159	3103	2853	2994	2803	2768
7	3263	3297	3278	3273	3260	3257	3252	3248	3172	3213	3135	3103	7	3157	3267	3238	3203	3214	3192	3158	3098	2859	2998	2797	2766
8	3263	3297	3277	3274	3260	3256	3252	3248	3173	3214	3135	3103	8	3161	3270	3234	3205	3213	3192	3156	3085	2864	3003	2797	2768
9	3265	3297	3277	3275	3260	3256	3252	3244	3175	3215	3136	3104	9	3165	3271	3228	3207	3212	3188	3155	3067	2871	3006	2791	2768
10	3266	3296	3276	3277	3260	3256	3251	3243	3176	3217	3137	3103	10	3168	3273	3224	3210	3211	3185	3155	3048	2878	3007	2794	2767
11	3267	3296	3275	3279	3262	3256	3250	3237	3177	3219	3139	3104	11	3172	3274	3221	3213	3209	3183	3156	3030	2885	3009	2797	2764
12	3268	3296	3273	3280	3261	3257	3250	3221	3178	3214	3140	3105	12	3175	3275	3217	3215	3206	3182	3157	3012	2891	3012	2798	2765
13	3269	3296	3271	3281	3261	3257	3250	3204	3179	3208	3142	3105	13	3179	3277	3213	3221	3203	3181	3157	2994	2898	3013	2797	2762
14	3271	3296	3270	3281	3261	3258	3249	3190	3181	3205	3145	3106	14	3183	3278	3210	3223	3201	3181	3157	2962	2904	3014	2796	2762
15	3272	3296	3270	3281	3261	3259	3249	3181	3183	3205	3147	3107	15	3187	3280	3206	3223	3201	3181	3159	2929	2909	3014	2798	2761
16	3274	3296	3271	3282	3261	3259	3248	3174	3184	3206	3149	3107	16	3190	3282	3201	3222	3201	3181	3160	2897	2915	3014	2803	2762
17	3276	3295	3271	3282	3261	3259	3247	3169	3185	3206	3152	3107	17	3192	3285	3198	3221	3200	3179	3160	2874	2921	3015	2807	2762
18	3278	3295	3270	3282	3261	3259	3246	3166	3186	3205	3153	3107	18	3194	3287	3195	3220	3200	3178	3159	2858	2927	3016	2809	2766
19	3280	3296	3270	3283	3261	3260	3245	3166	3187	3201	3148	3107	19	3197	3289	3192	3219	3202	3177	3158	2845	2933	3016	2811	2770
20	3281	3297	3269	3283	3261	3260	3244	3164	3189	3199	3142	3108	20	3202	3292	3189	3219	3204	3178	3159	2836	2940	3016	2817	2772
21	3282	3297	3268	3283	3262	3260	3243	3163	3191	3196	3138	3110	21	3207	3291	3186	3219	3202	3180	3159	2831	2946	3017	2817	2774
22	3283	3294	3266	3282	3262	3259	3242	3162	3192	3190	3134	3112	22	3211	3288	3183	3218	3199	3181	3160	2828	2949	3018	2816	2777
23	3285	3291	3263	3281	3261	3258	3242	3160	3194	3179	3124	3114	23	3216	3285	3182	3217	3199	3181	3161	2826	2952	3020	2824	2780
24	3286	3287	3261	3279	3261	3258	3243	3160	3195	3168	3116	3115	24	3221	3281	3182	3217	3199	3182	3160	2825	2955	3012	2823	2786
25	3288	3283	3260	3276	3260	3258	3243	3161	3197	3160	3112	3117	25	3227	3277	3183	3219	3199	3182	3159	2824	2958	2986	2817	2791
26	3290	3279	3260	3273	3259	3258	3243	3162	3200	3152	3108	3119	26	3232	3273	3184	3220	3198	3184	3155	2822	2962	2956	2811	2794
27	3292	3275	3258	3271	3258	3257	3242	3162	3203	3145	3106	3120	27	3235	3270	3186	3222	3197	3185	3148	2823	2965	2926	2804	2796
28	3292	3275	3259	3269	3257	3256	3242	3163	3204	3144	3106	3121	28	3238	3268	3186	3225	3195	3185	3144	2826	2969	2894	2795	2798
29	3293	3275	3259	3267	3256	3256	3241	3163	3205	3143	3105	3123	29	3242	3268	3186	3228	3193	3185	3137	2828	2972	2871	2787	2804
30	3294	3275	3259	3266	3256	3256	3240	3163	3206	3142	3104	3125	30	3244	3268	3187	3231	3193	3179	3131	2829	2974	2849	2781	2809
31	3295	3275	3259	3266	3256	3256	3241	3164	3206	3141	3104	3127	31	3246	3268	3189	3233	3193	3179	3131	2829	2974	2849	2781	2809
31	3295	3275	3259	3266	3256	3256	3241	3164	3206	3141	3104	3127	31	3246	3268	3189	3233	3193	3179	3131	2829	2974	2849	2781	2809
Dan	31	20	5	20	1	16	1	7	30	11	18	31	Dan	31	20	1	30	1	7	1	1	30	23	1	31
Hnk	3297	3299	3280	3285	3267	3261	3255	3250	3208	3220	3155	3128	Hnk	3249	3294	3267	3232	3229	3194	3174	3122	2977	3023	2830	2816
Hs	3275	3293	3269	3275	3261	3257	3247	3197	3184	3192	3133	3109	Hs	3192	3274	3211	3213	3205	3184	3156	2945	2908	2983	2805	2776
Hvk	3253	3274	3257	3262	3254	3254	3240	3159	3166	3140	3103	3101	Hvk	3150	3249	3181	3190	3191	3174	3122	2822	2831	2830	2780	2761
Dan	1	27	27	1	31	1	29	24	1	31	30	4	Dan	2	1	24	1	31	30	31	26	1	31	30	15
Hnk	3299												Hnk	3294											
Hs	3224												Hs	3071											
Hvk	3101												Hvk	2761											



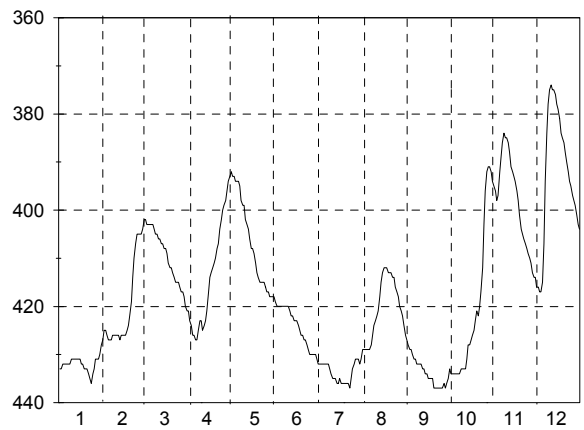
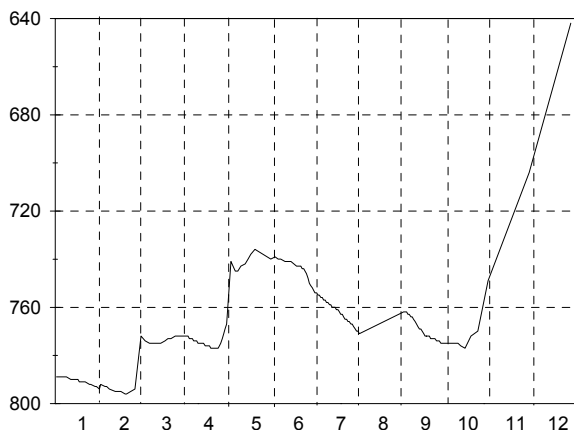
B.3. Dnevni vodostaji z nivogramom - v cm (I. 2002)

Št.: 70 0541 KLEČE Šifra: 850030												Št.: 74 0300 KOZARJE Šifra: 900040													
Tip: L Kota "0": 307.700 Teren: 307.400												Tip: P Kota "0": 303.310 Teren: 302.650													
Dan	1	2	3	4	5	6	7	8	9	10	11	12	Dan	1	2	3	4	5	6	7	8	9	10	11	12
1	3025	3088	3081	3044	3032	3038	3021	2995	2911	2946	2882	2844	1	547	507	407	505	409	518	507	536	488	462	387	346
2	3029	3089	3080	3046	3034	3036	3022	2995	2915	2947	2880	2842	2	541	507	392	508	412	520	505	539	493	468	394	344
3	3034	3089	3078	3047	3035	3033	3024	2995	2920	2947	2880	2840	3	538	506	380	510	417	522	506	541	496	473	401	339
4	3037	3089	3076	3048	3035	3031	3025	2994	2922	2948	2880	2839	4	537	505	376	511	422	523	507	543	499	478	398	331
5	3039	3088	3074	3049	3035	3029	3026	2996	2922	2950	2880	2837	5	535	506	372	513	428	526	508	545	502	483	381	337
6	3039	3089	3070	3050	3036	3028	3025	2999	2920	2956	2879	2837	6	535	506	375	517	435	527	508	544	504	486	380	344
7	3041	3090	3064	3052	3040	3029	3025	2999	2920	2962	2879	2836	7	535	506	382	521	442	524	511	536	488	491	381	347
8	3042	3092	3061	3055	3043	3030	3025	3001	2920	2964	2878	2835	8	536	497	391	522	449	520	514	532	491	495	390	356
9	3045	3091	3059	3056	3043	3031	3028	2997	2921	2966	2873	2834	9	539	491	396	524	455	518	516	530	494	499	394	365
10	3050	3090	3056	3057	3042	3032	3027	2992	2923	2967	2870	2833	10	540	487	402	522	459	519	519	529	496	500	401	373
11	3052	3090	3053	3057	3041	3032	3026	2989	2925	2970	2871	2829	11	541	488	410	522	463	522	522	514	498	486	408	380
12	3052	3093	3052	3056	3040	3033	3024	2987	2928	2970	2872	2824	12	542	487	416	515	468	525	526	460	499	443	415	386
13	3052	3096	3053	3057	3039	3035	3023	2984	2931	2971	2872	2823	13	543	488	421	501	473	527	528	411	501	401	419	392
14	3052	3098	3052	3057	3037	3037	3022	2978	2932	2971	2873	2822	14	545	490	427	492	478	528	531	390	503	374	422	397
15	3052	3100	3049	3057	3036	3038	3020	2968	2932	2971	2874	2824	15	546	494	433	491	483	530	533	384	504	373	425	401
16	3054	3099	3047	3058	3036	3038	3018	2962	2934	2970	2874	2825	16	548	496	440	488	487	532	531	390	507	382	430	405
17	3055	3097	3046	3059	3039	3038	3015	2954	2934	2968	2874	2827	17	550	496	447	486	489	532	527	398	509	391	435	408
18	3058	3097	3048	3061	3038	3038	3015	2945	2934	2968	2875	2831	18	552	472	453	485	492	531	526	406	511	399	432	411
19	3062	3096	3047	3060	3037	3038	3014	2940	2936	2967	2876	2833	19	554	443	458	481	495	532	524	415	513	394	395	410
20	3064	3094	3043	3060	3036	3039	3013	2935	2939	2964	2878	2835	20	556	422	463	478	498	533	520	423	515	389	338	405
21	3066	3091	3041	3060	3033	3040	3012	2930	2936	2960	2878	2835	21	558	406	469	462	499	535	519	431	517	389	332	400
22	3068	3090	3039	3057	3031	3039	3011	2926	2934	2957	2875	2835	22	558	395	472	440	501	537	520	439	518	357	316	399
23	3069	3090	3038	3055	3030	3037	3010	2923	2935	2955	2871	2837	23	557	384	477	429	503	539	521	444	518	296	283	399
24	3069	3090	3039	3053	3029	3035	3010	2920	2940	2953	2870	2839	24	550	382	481	423	506	540	521	450	523	269	295	403
25	3069	3087	3042	3051	3028	3034	3010	2921	2949	2950	2870	2841	25	539	388	485	421	509	538	523	456	494	273	309	407
26	3072	3083	3045	3047	3029	3034	3009	2923	2953	2936	2867	2842	26	529	393	488	420	508	530	525	461	467	297	326	411
27	3076	3081	3045	3043	3030	3031	3008	2924	2956	2921	2862	2843	27	523	399	492	421	506	525	527	466	458	316	342	413
28	3080	3082	3044	3040	3031	3029	3007	2922	2955	2912	2858	2844	28	518	405	496	415	507	523	529	470	456	338	354	414
29	3082	3043	3036	3036	3032	3027	3005	2919	2952	2902	2855	2844	29	515	409	499	410	510	517	530	475	456	353	361	416
30	3084	3044	3034	3034	3033	3026	3001	2917	2950	2893	2849	2846	30	511	501	408	408	513	510	532	480	458	363	355	418
31	3085	3043	3036	3036	3036	3036	2997	2914	2914	2888	2848	2848	31	508	503	503	503	516	516	534	484	484	377	377	419
Dan	31	15	1	18	8	21	9	8	27	11	1	30	Dan	22	7	31	9	31	25	31	6	24	9	17	31
Hnk	3087	3101	3082	3062	3044	3041	3029	3003	2958	2973	2884	2849	Hnk	559	508	503	524	516	541	535	546	533	501	437	420
Hs	3057	3091	3053	3052	3035	3034	3017	2959	2933	2951	2873	2836	Hs	539	462	439	478	475	527	521	472	496	403	377	386
Hvk	3024	3081	3037	3032	3028	3024	2996	2912	2911	2884	2846	2821	Hvk	507	380	371	408	408	508	505	383	455	259	281	330
Dan	1	27	22	30	25	30	31	31	1	31	30	14	Dan	31	23	5	29	1	30	2	15	27	24	23	4
Hnk	3101	3101	3101	3101	3101	3101	2991	2991	2991	2821	2821	2821	Hnk	559	559	559	465	465	465	465	465	465	259	259	259



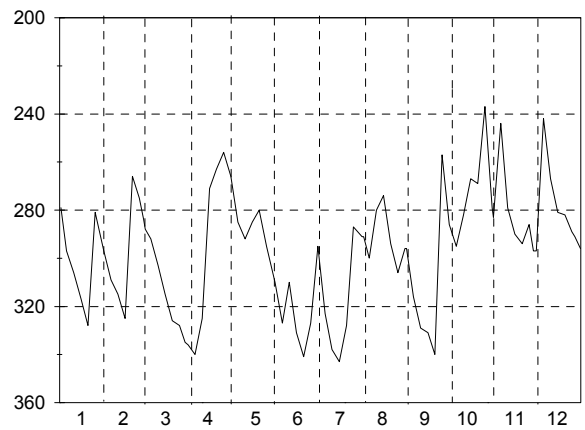
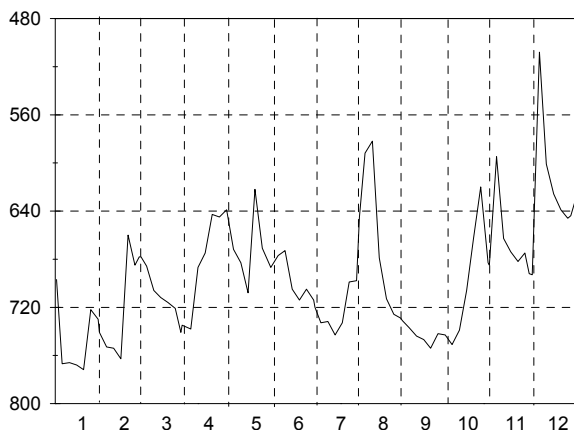
B.3. Dnevni vodostaji z nivogramom - v cm (I. 2002)

Št.: 83 0111 CERKLJE Šifra: 500061												Št.: 90 0111 SP. STARI GRAD Šifra: 400015													
Tip: O Kota "0": 153.980 Teren: 153.520												Tip: L Kota "0": 153.810 Teren: 153.260													
Dan	1	2	3	4	5	6	7	8	9	10	11	12	Dan	1	2	3	4	5	6	7	8	9	10	11	12
1	789	792	772	772			754	771	762	775			1	433	425	402	421	392	419	432	429	427	433	395	416
2				772			754		762				2	433	425	402	423	393	420	432	429	428	434	396	416
3	789			772	741	739	755		762				3	432	426	403	424	393	420	432	429	429	434	398	417
4		793	774	773			755		763	775			4	432	427	403	426	394	420	432	429	429	434	397	417
5	789	793		773		740	756		763				5	432	427	403	426	394	420	432	429	430	434	392	415
6				773	745		756		764				6	432	427	403	427	394	420	432	429	431	434	389	407
7		794	775	774		740	757		764	775			7	432	426	403	427	395	420	432	428	431	434	386	394
8	789			774	745		757		765				8	432	426	404	425	398	420	432	426	432	434	384	384
9				774			758		766	775			9	431	426	405	423	399	420	433	424	432	433	385	378
10				775	743	741	758		767				10	431	426	405	423	399	420	434	423	432	433	385	375
11	790	795	775	775		741	759		768	776			11	431	426	406	425	402	421	435	422	432	433	386	374
12		795		775		741	759		769				12	431	427	406	424	403	422	435	421	433	433	388	375
13			775	775	742		760		769				13	431	426	407	423	404	422	435	418	433	431	391	375
14	790			775		741	760		770	777			14	431	426	407	421	406	423	436	415	434	428	392	376
15		795	775	776	740		760		771				15	431	426	408	417	408	423	436	413	434	428	393	378
16	790			776			761		772				16	432	426	408	414	408	423	435	412	435	427	394	379
17	791			776	738		761		772				17	432	425	409	413	409	424	436	412	435	426	396	381
18		796	774	776		743	762		772	772			18	433	424	411	412	411	425	436	412	435	425	398	384
19		796		777			763		772				19	433	422	412	411	413	426	436	413	435	423	401	385
20			773	777	736	743	763		773				20	433	419	412	410	414	426	436	413	437	421	404	386
21	791			777		743	764		773				21	434	414	413	408	415	427	436	413	437	422	405	388
22		795	773	777		744	765		773				22	435	410	414	407	415	427	436	414	437	420	406	390
23				777		744	765		773	770			23	436	407	415	404	415	428	437	414	437	417	407	392
24	792			777		745	766		774				24	434	405	415	402	415	429	435	416	437	412	408	394
25	792	794	772	776		746	766		774				25	433	405	415	400	416	430	433	417	437	403	409	395
26				775		748	767		774				26	431	405	416	399	417	430	432	418	437	396	410	397
27				773		750	767		775		642		27	431	405	417	398	417	430	431	420	436	392	411	398
28	793			771		751	768		775		704		28	431	404	417	396	418	430	431	421	437	391	413	399
29	793		772	769		752	769		775				29	430		418	394	418	430	431	422	436	391	414	401
30				767		753	770		775	749			30	428		420	393	418	431	432	424	435	392	414	403
31	794				740		770						31	427		421		418		431	426		394		404
Dan	31	18	7	19	6	30	30	1	27	14	28	27	Dan	23	4	31	8	31	30	23	2	20	12	30	4
Hnk	794	796	775	777	745	753	770	771	775	777	704	642	Hnk	437	428	423	429	420	432	438	431	438	436	416	419
Hs	791	794	774	774	741	744	761	771	770	772	704	642	Hs	432	420	410	414	407	424	434	420	434	421	398	393
Hvk	789	792	772	767	736	739	754	771	762	749	704	642	Hvk	426	402	401	391	391	420	430	412	427	390	384	374
Dan	1	1	1	30	20	3	1	1	1	30	28	27	Dan	31	28	1	30	1	1	27	15	1	28	8	11
Hnk		796					Hs	753		Hvk	642		Hnk	438						Hs	417		Hvk	374	



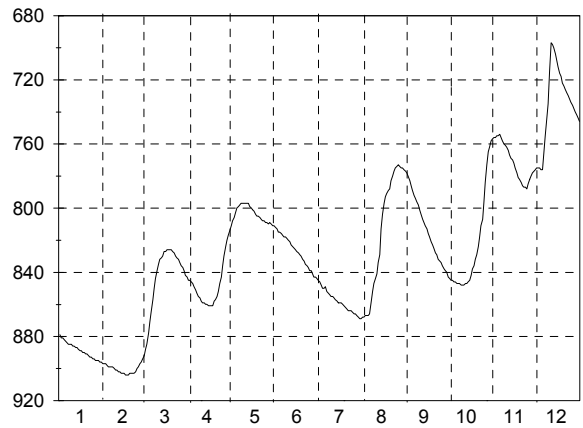
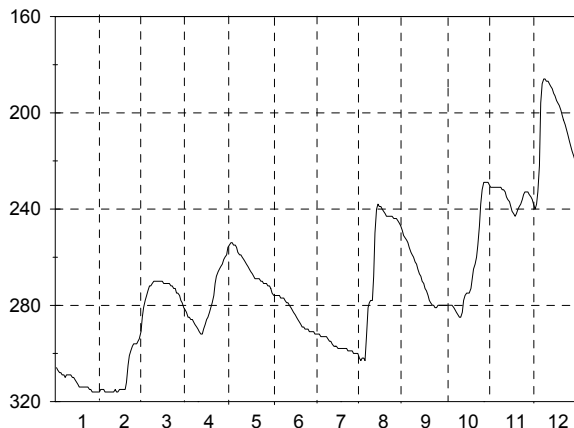
B.3. Dnevni vodostaji z nivogramom - v cm (l. 2002)

Št.: 93 0650 BUKOŠEK Šifra: 400040												Št.: 95 0880 ŠMALČJA VAS Šifra: 600015													
Tip: O Kota "0": 155.770 Teren: 154.870												Tip: O Kota "0": 177.220 Teren: 176.480													
Dan	1	2	3	4	5	6	7	8	9	10	11	12	Dan	1	2	3	4	5	6	7	8	9	10	11	12
1	697		678				720	645					1	279		288					291				
2													2												
3													3												
4													4												
5	767	753	686	738	672	677	733	592	737	751	595	508	5	297	309	292	340	285	327	323	300	316	295	244	242
6													6												
7													7												
8													8												
9													9												
10	766	754	706	687	683	673	732	582	744	739	663	601	10	306	315	303	325	292	310	338	280	329	282	279	267
11													11												
12													12												
13													13												
14													14												
15	768	763	712	675	708	705	743	679	747	706	674	626	15	317	325	315	271	285	331	343	274	331	267	290	281
16													16												
17													17												
18													18												
19													19												
20	772	660	716	643	622	714	733	713	754	663	682	639	20	328	266	326	263	280	341	328	294	340	269	294	282
21													21												
22													22												
23													23												
24													24												
25	722	685	721	645	671	705	699	726	742	620	675	646	25	281	275	328	256	295	327	287	306	257	237	286	289
26													26												
27												644	27											291	
28		678									692		28		284								297		
29			741										29			335									
30	730		735	639		714	698	729	743	683	693		30				266		295		296	286	279	297	
31	741				687			731		685		628	31	297		336		310		291	296	283		296	
Dan	20	15	29	5	15	20	15	31	20	5	30	25	Dan	20	15	31	5	31	20	15	25	20	5	28	31
Hnk	772	763	741	738	708	714	743	731	754	751	693	646	Hnk	328	325	336	340	310	341	343	306	340	295	297	296
Hs	745	716	712	671	674	698	723	675	745	692	668	613	Hs	301	296	315	287	291	322	318	292	310	273	284	278
Hvk	697	660	678	639	622	673	698	582	737	620	595	508	Hvk	279	266	288	256	280	295	287	274	257	237	244	242
Dan	1	20	1	30	20	10	30	10	5	25	5	5	Dan	1	20	1	25	20	30	25	15	25	25	5	5
Hnk		772										508	Hnk		343										237



B.3. Dnevni vodostaji z nivogramom - v cm (I. 2002)

Št.: 107 VČ-5072 LATKOVA VAS Šifra: 350050												Št.: 111 0840 ŠEMPETER Šifra: 300025													
Tip: L Kota "0": 269.940						Teren: 269.370						Tip: O Kota "0": 267.620						Teren: 267.020							
Dan	1	2	3	4	5	6	7	8	9	10	11	12	Dan	1	2	3	4	5	6	7	8	9	10	11	12
1	306	315	291	282	256	275	292	302	251	280	231	238	1	879	897	892	845	811	812	845	868	778	844	756	775
2	307	315	285	283	255	276	292	303	252	280	231	240	2	881	897	888	845	808	813	846	868	780	845	756	775
3	308	315	281	285	254	276	292	302	253	280	231	238	3	881	898	885	846	806	815	848	867	783	845	755	775
4	308	316	278	285	254	276	292	302	254	280	231	233	4	882	899	878	847	803	815	850	867	786	846	755	776
5	309	316	276	286	255	276	293	303	256	280	231	222	5	883	899	871	849	800	816	850	867	789	846	754	776
6	309	316	274	286	255	276	293	293	258	281	231	196	6	884	899	865	851	799	817	849	866	792	847	756	765
7	310	316	272	287	256	277	293	281	259	282	231	188	7	885	899	857	853	798	818	852	858	794	847	758	755
8	309	316	272	288	258	277	293	279	260	283	231	186	8	885	900	850	855	797	818	853	852	796	847	760	744
9	309	316	271	289	259	277	293	278	262	284	232	186	9	885	901	844	856	797	819	854	847	798	848	761	735
10	309	316	270	290	259	278	294	278	263	285	232	187	10	886	901	839	858	797	820	855	844	801	848	762	715
11	309	315	270	291	260	279	295	268	265	285	233	187	11	886	902	835	859	797	821	855	841	804	848	764	697
12	310	316	270	292	261	279	295	250	267	283	235	188	12	887	902	832	859	797	823	856	834	807	847	767	698
13	310	316	270	292	262	280	296	240	268	278	236	189	13	887	903	831	860	797	824	857	829	809	847	769	700
14	311	315	270	290	263	281	297	238	270	276	237	190	14	888	903	830	860	799	825	858	813	811	846	770	704
15	312	315	270	288	264	282	297	239	271	275	239	192	15	889	903	827	861	800	826	859	804	813	845	772	708
16	313	315	270	286	265	283	297	239	273	275	241	193	16	889	904	827	861	801	827	859	797	816	842	775	712
17	314	315	271	285	266	284	298	240	274	275	242	195	17	890	904	826	861	802	828	859	793	818	838	778	716
18	314	315	271	283	267	285	298	241	276	273	243	196	18	890	904	826	861	804	829	860	791	821	836	781	718
19	314	312	271	281	268	286	298	242	278	269	242	197	19	891	903	826	858	805	830	861	789	823	832	782	722
20	314	305	271	279	269	287	298	243	279	265	240	199	20	891	903	826	857	805	832	862	788	825	829	784	724
21	314	301	271	276	269	288	298	243	280	263	239	201	21	892	903	827	855	806	833	863	783	828	824	786	726
22	314	299	272	271	269	289	298	243	280	260	238	203	22	893	903	828	852	807	835	864	780	829	818	787	728
23	314	297	272	268	269	289	298	243	281	255	236	205	23	893	902	830	847	808	836	864	777	832	811	787	730
24	315	296	273	266	270	290	299	243	281	247	234	207	24	894	900	831	843	808	837	864	775	833	807	788	732
25	315	296	273	265	270	290	299	244	280	238	233	209	25	894	899	832	836	809	839	865	774	834	796	785	734
26	316	296	275	264	271	290	299	244	280	232	233	212	26	895	897	834	830	809	839	866	773	836	784	782	736
27	316	295	275	263	271	291	299	244	280	229	233	214	27	895	896	836	824	810	841	866	774	838	773	780	738
28	316	294	276	261	271	291	300	245	280	229	234	216	28	895	894	837	820	809	843	867	775	839	765	778	740
29	316		278	260	272	291	300	246	280	229	235	218	29	896		839	817	810	843	868	775	840	762	777	742
30	316		279	259	272	291	300	247	280	229	236	220	30	896		842	814	811	844	869	776	843	758	776	744
31	316		281		273		300	249		230		222	31	897		843		811		869	777		757		746
Dan	30	12	1	13	31	30	31	6	25	12	17	2	Dan	31	16	1	15	1	30	30	1	30	9	24	4
Hnk	317	317	293	293	275	292	302	304	282	287	244	241	Hnk	897	904	892	861	811	844	869	868	843	848	788	776
Hs	312	310	274	279	264	283	296	260	270	265	235	205	Hs	889	901	843	848	804	827	858	814	813	823	771	735
Hvk	306	293	270	258	254	275	292	238	251	228	231	186	Hvk	879	894	826	814	797	812	845	773	778	757	754	697
Dan	1	28	10	30	3	1	1	14	1	28	1	8	Dan	1	28	17	30	8	1	1	26	1	31	5	11
Hnk		317			Hs	271		Hvk	186				Hnk		904			Hs	827			Hvk		697	



B.3. Dnevni vodostaji z nivogramom - v cm (I. 2002)

Št.: 118 0141 ŠKOFJA VAS Šifra: 250013												Št.: 126 0220 ŠEMPETER Šifra: 950045													
Tip: O Kota "0": 248.200 Teren: 247.810												Tip: L Kota "0": 70.360 Teren: 69.240													
Dan	1	2	3	4	5	6	7	8	9	10	11	12	Dan	1	2	3	4	5	6	7	8	9	10	11	12
1	363	365	330	336	320	348	366	372	326	357	302	313	1	2308	2316	2260	2296	2295	2214	2221	2287	2144	2226	2148	1960
2	362	365	323	338	318	349	366	372	330	357	304	315	2	2307	2317	2261	2296	2295	2218	2222	2288	2149	2228	2146	1954
3	361	366	314	339	317	350	366	372	331	358	305	315	3	2308	2318	2262	2297	2295	2221	2224	2288	2154	2230	2143	1951
4	361	366	308	340	318	351	367	373	332	358	304	316	4	2309	2319	2263	2297	2293	2225	2224	2289	2159	2231	2128	1964
5	360	366	305	341	319	352	367	371	333	359	306	314	5	2310	2319	2265	2298	2286	2228	2229	2289	2163	2232	2130	1977
6	359	366	302	343	321	352	367	370	335	359	307	302	6	2311	2319	2266	2299	2285	2230	2234	2272	2166	2232	2138	1989
7	359	366	301	344	321	353	367	362	336	360	305	279	7	2312	2258	2267	2299	2286	2202	2238	2241	2171	2232	2140	2002
8	359	366	302	345	322	354	368	361	338	360	305	270	8	2314	2236	2268	2299	2286	2146	2242	2240	2176	2232	2141	2013
9	358	366	302	346	324	354	368	360	339	361	305	265	9	2315	2238	2270	2300	2282	2137	2244	2245	2182	2233	2142	2025
10	358	366	303	347	325	355	369	356	341	361	306	263	10	2315	2238	2271	2301	2271	2138	2245	2238	2186	2231	2144	2037
11	358	366	305	348	326	356	369	354	342	362	307	263	11	2316	2243	2272	2302	2267	2149	2246	2097	2190	2222	2146	2046
12	358	367	306	349	327	357	370	345	344	360	308	265	12	2317	2248	2273	2297	2264	2162	2248	2023	2195	2212	2150	2054
13	359	367	307	348	328	357	370	335	345	359	309	267	13	2317	2255	2273	2289	2264	2174	2250	2054	2200	2209	2151	2059
14	359	367	309	346	330	358	371	327	346	358	311	271	14	2317	2262	2273	2285	2264	2183	2252	2087	2206	2209	2149	2064
15	360	367	311	345	331	358	371	320	347	357	312	273	15	2317	2268	2274	2285	2264	2189	2254	2115	2209	2214	2148	2070
16	360	367	312	342	332	359	369	315	349	355	314	276	16	2318	2272	2275	2286	2267	2195	2256	2136	2211	2215	2149	2073
17	360	367	314	341	333	360	370	312	351	354	314	279	17	2318	2274	2275	2288	2269	2199	2258	2149	2215	2215	2156	2080
18	361	365	315	339	334	361	370	310	352	352	315	282	18	2318	2271	2275	2291	2269	2203	2261	2153	2218	2215	2144	2089
19	361	363	317	338	335	361	370	309	353	350	316	285	19	2318	2268	2276	2294	2270	2205	2263	2155	2222	2215	2018	2101
20	362	361	318	337	336	362	370	310	354	348	316	288	20	2318	2264	2276	2297	2271	2207	2267	2154	2224	2218	2025	2110
21	362	358	320	336	337	363	370	311	355	347	315	290	21	2319	2256	2276	2299	2271	2209	2270	2130	2226	2221	2043	2113
22	363	353	322	335	338	363	371	312	354	344	314	293	22	2320	2253	2278	2302	2271	2210	2272	2108	2227	2155	1923	2118
23	363	348	323	334	339	364	371	313	355	342	313	296	23	2321	2256	2279	2304	2270	2212	2274	2094	2221	2094	1816	2120
24	363	343	325	332	340	364	371	315	355	335	312	298	24	2314	2256	2281	2306	2270	2213	2275	2100	2212	2101	1863	2127
25	364	340	326	331	342	365	371	316	354	324	311	301	25	2301	2257	2282	2308	2271	2214	2277	2115	2206	2112	1911	2134
26	364	337	328	330	343	365	371	318	355	314	310	303	26	2301	2257	2284	2310	2263	2216	2277	2122	2206	2121	1954	2138
27	364	335	330	329	344	366	371	319	354	308	309	305	27	2303	2259	2286	2303	2245	2218	2280	2125	2212	2131	1986	2143
28	364	334	331	327	345	367	371	320	354	304	310	307	28	2305	2259	2289	2293	2224	2219	2282	2129	2218	2136	2010	2141
29	365	333	333	325	346	365	371	321	355	302	310	310	29	2309	2291	2293	2293	2213	2220	2284	2132	2222	2145	2003	2143
30	365	334	334	322	346	366	372	323	356	301	311	311	30	2311	2292	2292	2294	2210	2221	2286	2136	2224	2146	1969	2152
31	365	335	335	322	347	367	372	324	357	301	312	314	31	2314	2293	2293	2294	2211	2221	2286	2140	2224	2146	1969	2152
Dan	29	12	31	12	31	28	30	4	30	11	19	4	Dan	24	6	31	26	2	6	31	5	22	10	17	30
Hnk	365	367	335	349	347	367	372	373	356	362	316	316	Hnk	2323	2322	2295	2312	2297	2233	2288	2292	2229	2236	2161	2156
Hs	361	359	316	338	332	359	369	335	346	344	310	291	Hs	2313	2270	2275	2297	2267	2199	2256	2166	2197	2192	2070	2068
Hvk	358	334	301	322	317	348	366	309	326	301	302	263	Hvk	2300	2235	2260	2284	2209	2135	2220	2018	2143	2090	1810	1948
Dan	9	28	7	30	3	1	1	19	1	30	1	10	Dan	25	8	1	14	30	9	1	12	1	23	23	3
Hnk			373			Hs	338			Hvk		263	Hnk			2323			Hs	2214			Hvk		1810

